



СМІДИНСЬКА СІЛЬСЬКА РАДА
ВОЛИНСЬКОЇ ОБЛАСТІ
ВОСЬМОГО СКЛИКАННЯ
РІШЕННЯ

22 грудня 2021 року

№ 13/147

Про затвердження технічної документації із землеустрою щодо встановлення (відновлення) меж земельних ділянок в натурі (на місцевості) в оренду для ведення товарного сільськогосподарського виробництва СТОВ «Ратнівський аграрій»

Відповідно до ст.12,22,81 пунктів 16, 17 розділу Х «Перехідних положень» Земельного кодексу України, ст.3, 5, 11, 13 Закону України „Про порядок виділення в натурі (на місцевості) земельних ділянок власникам земельних часток (паїв)”, ст.55 Закону України «Про землеустрій, статті 26 Закону України „Про місцеве самоврядування в Україні” та проекту землеустрою щодо організації території земельних часток (паїв) Смідинська сільська рада вирішила:

1. Затвердити технічну документацію із землеустрою щодо встановлення (відновлення) меж земельної ділянки в натурі (на місцевості) в оренду для ведення товарного сільськогосподарського виробництва СТОВ «Ратнівський аграрій» площею: 1,0197га рілля, номер земельної ділянки № р201, з невитребуваних (нерозподілених) земельних ділянок, які знаходяться на території Смідинської сільської ради за межами населеного пункту.

2. Виділити в натурі (на місцевості) земельну ділянку СТОВ «Ратнівський аграрій» площею: 1,0197га рілля, кадастровий номер земельної ділянки 0725081800:02:000:0172 з невитребуваних (нерозподілених) земельних ділянок, які знаходяться на території Смідинської сільської ради за межами населеного пункту для ведення товарного сільськогосподарського виробництва, та передати земельні ділянки в оренду.

3. СТОВ «Ратнівський аграрій» зареєструвати договір оренди земельної ділянки у встановленому законодавством порядку.

4. Контроль за виконанням даного рішення покласти на постійну комісію з питань земельних відносин, природокористування, планування території, будівництва, архітектури, охорони пам'яток, історичного середовища та благоустрою.

Сільський голова

Тарасіч Н.В.



Оксана ПІЦІК



СМІДИНСЬКА СІЛЬСЬКА РАДА
ВОЛИНСЬКОЇ ОБЛАСТІ
ВОСЬМОГО СКЛИКАННЯ
РІШЕННЯ

22 грудня 2021 року

№ 13/148

Про затвердження технічної документації із землеустрою щодо встановлення (відновлення) меж земельних ділянок в натурі (на місцевості) в оренду для ведення товарного сільськогосподарського виробництва СТОВ «Ратнівський аграрій»

Відповідно до ст.12,22,81 пунктів 16, 17 розділу Х «Перехідних положень» Земельного кодексу України, ст.3, 5, 11, 13 Закону України „Про порядок виділення в натурі (на місцевості) земельних ділянок власникам земельних часток (паїв)”, ст.55 Закону України «Про землеустрій, статті 26 Закону України „Про місцеве самоврядування в Україні” та проекту землеустрою щодо організації території земельних часток (паїв) Смідинська сільська рада вирішила:

1. Затвердити технічну документацію із землеустрою щодо встановлення (відновлення) меж земельної ділянки в натурі (на місцевості) в оренду для ведення товарного сільськогосподарського виробництва СТОВ «Ратнівський аграрій» площею: 0,6710 га сіножать, номер земельної ділянки № с92 з невитребуваних (нерозподілених) земельних ділянок, які знаходяться на території Смідинської сільської ради за межами населеного пункту.
2. Виділити в натурі (на місцевості) земельну ділянку СТОВ «Ратнівський аграрій» площею :0, 6710 га сіножать, кадастровий номер земельної ділянки 0725085003:10:000:0178 з невитребуваних (нерозподілених) земельних ділянок, які знаходяться на території Смідинської сільської ради за межами населеного пункту для ведення товарного сільськогосподарського виробництва, та передати земельні ділянки в оренду.
3. СТОВ «Ратнівський аграрій» зареєструвати договір оренди земельної ділянки у встановленому законодавством порядку.
4. Контроль за виконанням даного рішення покласти на постійну комісію з питань земельних відносин, природокористування, планування території, будівництва, архітектури, охорони пам'яток, історичного середовища та благоустрою.



Сільський голова

Тарасіч Н.В.

Оксана ПІЦІК



СМІДИНСЬКА СІЛЬСЬКА РАДА
ВОЛИНСЬКОЇ ОБЛАСТІ
ВОСЬМОГО СКЛИКАННЯ
РІШЕННЯ

22 грудня 2021 року

№ 13/151

Про затвердження технічної документації із землеустрою щодо встановлення (відновлення) меж земельних ділянок в натурі (на місцевості) в оренду для ведення товарного сільськогосподарського виробництва СТОВ «Ратнівський аграрій»

Відповідно до ст.12,22,81 пунктів 16, 17 розділу Х «Перехідних положень» Земельного кодексу України, ст.3, 5, 11, 13 Закону України „Про порядок виділення в натурі (на місцевості) земельних ділянок власникам земельних часток (паїв)”, ст.55 Закону України «Про землеустрій, статті 26 Закону України „Про місцеве самоврядування в Україні” та проекту землеустрою щодо організації території земельних часток (паїв) Смідинська сільська рада вирішила:

1. Затвердити технічну документацію із землеустрою щодо встановлення (відновлення) меж земельної ділянки в натурі (на місцевості) в оренду для ведення товарного сільськогосподарського виробництва СТОВ «Ратнівський аграрій» площею: 0,8669 га сіножать, номер земельної ділянки № с100 з невитребуваних (нерозподілених) земельних ділянок, які знаходяться на території Смідинської сільської ради за межами населеного пункту.
2. Виділити в натурі (на місцевості) земельну ділянку СТОВ «Ратнівський аграрій» площею :0, 8669 га сіножать, кадастровий номер земельної ділянки 0725085003:10:000:0167 з невитребуваних (нерозподілених) земельних ділянок, які знаходяться на території Смідинської сільської ради за межами населеного пункту для ведення товарного сільськогосподарського виробництва, та передати земельні ділянки в оренду.
3. СТОВ «Ратнівський аграрій» зареєструвати договір оренди земельної ділянки у встановленому законодавством порядку.
4. Контроль за виконанням даного рішення покласти на постійну комісію з питань земельних відносин, природокористування, планування території, будівництва, архітектури, охорони пам'яток, історичного середовища та благоустрою.

Сільський голова

Тарасіч Н.В.



Оксана ПЦІК



СМІДНІСЬКА СІЛЬСЬКА РАДА
ВОЛИНСЬКОЇ ОБЛАСТІ
ВОСЬМОГО СКЛИКАННЯ
РІШЕННЯ

22 грудня 2021 року

№ 13/150

Про затвердження технічної документації із землеустрою щодо встановлення (відновлення) меж земельних ділянок в натурі (на місцевості) в оренду для ведення товарного сільськогосподарського виробництва «Ратнівський аграрій»

Відповідно до ст.12,22,81 пунктів 16, 17 розділу Х «Перехідних положень» Земельного кодексу України, ст.3, 5, 11, 13 Закону України „Про порядок виділення в натурі (на місцевості) земельних ділянок для аграріїв» п.10, ст.55 Закону України „Про землекористування, статті 26 Закону України „Про місцеве самоврядування в Україні» та проекту землеустрою щодо організації території земельних часток (паїв) Смідніська сільська рада вирішила:

1. Затвердити технічну документацію із землеустрою щодо встановлення (відновлення) меж земельної ділянки в натурі (на місцевості) в оренду для ведення товарного сільськогосподарського виробництва СТОВ «Ратнівський аграрій» площею: 0,8352 га сіножать, номер земельної ділянки № 83 з невиробуванних (нерозподілених) земельних ділянок, які знаходяться на території Смідніської сільської ради за межами населеного пункту.
2. Виділити в натурі (на місцевості) земельну ділянку СТОВ «Ратнівський аграрій» площею: 0,8352 га сіножать, кадастровий номер земельної ділянки 0725085003:10:000:0179 з невиробуванних (нерозподілених) земельних ділянок, які знаходяться на території Смідніської сільської ради за межами населеного пункту для ведення товарного сільськогосподарського виробництва, та передати земельні ділянки в оренду.
3. СТОВ «Ратнівський аграрій» зареєструвати договір оренди земельної ділянки у встановленому законодавством порядку.
4. Контроль за виконанням даного рішення покласти на постійну комісію з питань земельних відносин, природокористування, планування території, будівництва, архітектури, охорони пам'яток, історичного середовища та благоустрою.

Сільський голова

Тарасіч Н.В.



Оксана ПІЦІК

СМІДИНЬСЬКА СІЛЬСЬКА РАДА
ВОЛИНЬСЬКОЇ ОБЛАСТІ
ВОСЬМОГО СКЛИКАННЯ
РІШЕННЯ

22 грудня 2021 року

№ 13/149

Про затвердження технічної документації із землеустрою щодо встановлення (відновлення) меж земельних ділянок в натурі (на місцевості) в «Ратнівський аграрій»

Відповідно до ст.12,22,81 пунктів 16, 17 розділу Х «Перехідних положень» Земельного кодексу України, ст.3, 5, 11, 13 Закону України „Про порядок виділення в натурі (на місцевості) земельних часток (паїв)», ст.55 Закону України «Про землеконтроль, статті 26 Закону України „Про місцеве самоврядування в Україні» та проекту землеустрою щодо організації території земельних часток (паїв) Смідинська сільська рада вирішила:

1. Затвердити технічну документацію із землеустрою щодо встановлення (відновлення) меж земельної ділянки в натурі (на місцевості) в оренду для ведення товарного сільськогосподарського виробництва СТОВ «Ратнівський невитребуваних (нерозподілених) земельних ділянок № с110 з території Смідинської сільської ради за межами населеного пункту.
2. Виділити в натурі (на місцевості) земельну ділянку СТОВ «Ратнівський аграрій» площею :0, 6467 га сіножать, кадастровий номер земельної ділянки 0725085003:10:000:0176 з невитребуваних (нерозподілених) земельних ділянок, які знаходяться на території Смідинської сільської ради за межами населеного пункту для ведення товарного сільськогосподарського виробництва, та передати земельні ділянки в оренду.
3. СТОВ «Ратнівський аграрій» зареєструвати договір оренди земельної ділянки у встановленому законодавством порядку.
4. Контроль за виконанням даного рішення покласти на постійну комісію з питань земельних відносин, природокористування, планування території, будівництва, архітектури, охорони пам'яток, історичного середовища та благоустрою.

Сільський голова

Тарасів Н.В.



Оксана ПІЦІК



СМІДИНСЬКА СІЛЬСЬКА РАДА
ВОЛИНСЬКОЇ ОБЛАСТІ
ВОСЬМОГО СКЛИКАННЯ
РІШЕННЯ

22 грудня 2021 року

№ 13/152

Про затвердження технічної документації із землеустрою щодо встановлення (відновлення) меж земельних ділянок в натурі (на місцевості) в оренду для ведення товарного сільськогосподарського виробництва СТОВ «Ратнівський аграрій»

Відповідно до ст.12,22,81 пунктів 16, 17 розділу Х «Перехідних положень» Земельного кодексу України, ст.3, 5, 11, 13 Закону України „Про порядок виділення в натурі (на місцевості) земельних ділянок власникам земельних часток (паїв)”, ст.55 Закону України «Про землеустрій, статті 26 Закону України „Про місцеве самоврядування в Україні” та проекту землеустрою щодо організації території земельних часток (паїв) Смідинська сільська рада вирішила:

1. Затвердити технічну документацію із землеустрою щодо встановлення (відновлення) меж земельної ділянки в натурі (на місцевості) в оренду для ведення товарного сільськогосподарського виробництва СТОВ «Ратнівський аграрій» площею: 0,7519 га сіножать, номер земельної ділянки № с98 з невитребуваних (нерозподілених) земельних ділянок, які знаходяться на території Смідинської сільської ради за межами населеного пункту.
2. Виділити в натурі (на місцевості) земельну ділянку СТОВ «Ратнівський аграрій» площею :0, 7519 га сіножать, кадастровий номер земельної ділянки 0725085003:10:000:0164 з невитребуваних (нерозподілених) земельних ділянок, які знаходяться на території Смідинської сільської ради за межами населеного пункту для ведення товарного сільськогосподарського виробництва, та передати земельні ділянки в оренду.
3. СТОВ «Ратнівський аграрій» зареєструвати договір оренди земельної ділянки у встановленому законодавством порядку.
4. Контроль за виконанням даного рішення покласти на постійну комісію з питань земельних відносин, природокористування, планування території, будівництва, архітектури, охорони пам'яток, історичного середовища та благоустрою.



Сільський голова

Тарасіч Н.В.

Оксана ПІЦІК

СМІДІНСЬКА СІЛЬСЬКА РАДА
ВОЛИНСЬКОЇ ОБЛАСТІ
ВОСЬМОГО СКЛИКАННЯ
РІШЕННЯ

22 грудня 2021 року

№ 13/153

Про затвердження технічної документації із землеустрою щодо встановлення (відновлення) меж земельних ділянок в натурі (на місцевості) в оренду для ведення товарного сільськогосподарського виробництва СТОВ «Ратнівський аграрій»

Відповідно до ст.12,22,81 пунктів 16, 17 розділу Х «Перехідних положень» Земельного кодексу України, ст.3, 5, 11, 13 Закону України „Про порядок виділення в натурі (на місцевості) земельних часток (паїв)”, ст.55 Закону України „Про Землеустрій, статті 26 Закону України „Про місцеве самоврядування в Україні” та проекту землеустрою щодо організації території земельних часток (паїв) Смідинська сільська рада вирішила:

1. Затвердити технічну документацію із землеустрою щодо встановлення (відновлення) меж земельної ділянки в натурі (на місцевості) в оренду для ведення товарного сільськогосподарського виробництва СТОВ «Ратнівський аграрій» площею: 0,6104 га сіножать, номер земельної ділянки № с95 з невиробуваних (нерозподілених) земельних ділянок, які знаходяться на території Смідинської сільської ради за межами населеного пункту.
2. Виділити в натурі (на місцевості) земельну ділянку СТОВ «Ратнівський аграрій» площею: 0,6104 га сіножать, кадастровий номер земельної ділянки 0725085003:10:000:0154 з невиробуваних (нерозподілених) земельних ділянок, які знаходяться на території Смідинської сільської ради за межами населеного пункту для ведення товарного сільськогосподарського виробництва, та передати земельні ділянки в оренду.
3. СТОВ «Ратнівський аграрій» зареєструвати договір оренди земельної ділянки у встановленому законодавством порядку.
4. Контроль за виконанням даного рішення покласти на постійну комісію з питань земельних відносин, природокористування, планування території, будівництва, архітектури, охорони пам'яток, історичного середовища та благоустрою.

Сільський голова

Тарасіч Н.В.



Оксана ПШІК



СМІДИНСЬКА СІЛЬСЬКА РАДА
ВОЛИНСЬКОЇ ОБЛАСТІ
ВОСЬМОГО СКЛИКАННЯ
РІШЕННЯ

22 грудня 2021 року

№ 13/154

Про затвердження технічної документації із землеустрою щодо встановлення (відновлення) меж земельних ділянок в натурі (на місцевості) в оренду для ведення товарного сільськогосподарського виробництва СТОВ «Ратнівський аграрій»

Відповідно до ст.12,22,81 пунктів 16, 17 розділу Х «Перехідних положень» Земельного кодексу України, ст.3, 5, 11, 13 Закону України „Про порядок виділення в натурі (на місцевості) земельних ділянок власникам земельних часток (паїв)”, ст.55 Закону України «Про землеустрій, статті 26 Закону України „Про місцеве самоврядування в Україні” та проекту землеустрою щодо організації території земельних часток (паїв) Смідинська сільська рада вирішила:

1. Затвердити технічну документацію із землеустрою щодо встановлення (відновлення) меж земельної ділянки в натурі (на місцевості) в оренду для ведення товарного сільськогосподарського виробництва СТОВ «Ратнівський аграрій» площею: 1,5936 га рілля, номер земельної ділянки № р1936 з невитребуваних (нерозподілених) земельних ділянок, які знаходяться на території Смідинської сільської ради за межами населеного пункту.
2. Виділити в натурі (на місцевості) земельну ділянку СТОВ «Ратнівський аграрій» площею : 1,5936 га рілля, кадастровий номер земельної ділянки 0725085003:10:000:0159 з невитребуваних (нерозподілених) земельних ділянок, які знаходяться на території Смідинської сільської ради за межами населеного пункту для ведення товарного сільськогосподарського виробництва, та передати земельні ділянки в оренду.
3. СТОВ «Ратнівський аграрій» зареєструвати договір оренди земельної ділянки у встановленому законодавством порядку.
4. Контроль за виконанням даного рішення покласти на постійну комісію з питань земельних відносин, природокористування, планування території, будівництва, архітектури, охорони пам'яток, історичного середовища та благоустрою.



Сільський голова

Тарасіч Н.В.

Оксана ПІЦІК



СМІДИНСЬКА СІЛЬСЬКА РАДА
ВОЛИНСЬКОЇ ОБЛАСТІ
ВОСЬМОГО СКЛИКАННЯ
РІШЕННЯ

22 грудня 2021 року

№ 13/155

Про затвердження технічної документації із землеустрою щодо встановлення (відновлення) меж земельних ділянок в натурі (на місцевості) в оренду для ведення товарного сільськогосподарського виробництва СТОВ «Ратнівський аграрій»

Відповідно до ст.12,22,81 пунктів 16, 17 розділу Х «Перехідних положень» Земельного кодексу України, ст.3, 5, 11, 13 Закону України „Про порядок виділення в натурі (на місцевості) земельних ділянок власникам земельних часток (паїв)”, ст.55 Закону України «Про землеустрій, статті 26 Закону України „Про місцеве самоврядування в Україні” та проекту землеустрою щодо організації території земельних часток (паїв) Смідинська сільська рада вирішила:

1. Затвердити технічну документацію із землеустрою щодо встановлення (відновлення) меж земельної ділянки в натурі (на місцевості) в оренду для ведення товарного сільськогосподарського виробництва СТОВ «Ратнівський аграрій» площею: 0,4548 га пасовище, номер земельної ділянки № п69 з невитребуваних (нерозподілених) земельних ділянок, які знаходяться на території Смідинської сільської ради за межами населеного пункту.

2. Виділити в натурі (на місцевості) земельну ділянку СТОВ «Ратнівський аграрій» площею : 0,4548 га пасовище, кадастровий номер земельної ділянки 0725085003:10:000:0239 з невитребуваних (нерозподілених) земельних ділянок, які знаходяться на території Смідинської сільської ради за межами населеного пункту для ведення товарного сільськогосподарського виробництва, та передати земельні ділянки в оренду.

3. СТОВ «Ратнівський аграрій» зареєструвати договір оренди земельної ділянки у встановленому законодавством порядку.

4. Контроль за виконанням даного рішення покласти на постійну комісію з питань земельних відносин, природокористування, планування території, будівництва, архітектури, охорони пам'яток, історичного середовища та благоустрою.



Сільський голова

Тарасіч Н.В.

Оксана ПЦІК



СМІДИНСЬКА СІЛЬСЬКА РАДА
ВОЛИНСЬКОЇ ОБЛАСТІ
ВОСЬМОГО СКЛИКАННЯ
РІШЕННЯ

22 грудня 2021 року

№ 13/156

Про затвердження технічної документації із землеустрою щодо встановлення (відновлення) меж земельних ділянок в натурі (на місцевості) в оренду для ведення товарного сільськогосподарського виробництва СТОВ «Ратнівський аграрій»

Відповідно до ст.12,22,81 пунктів 16, 17 розділу Х «Перехідних положень» Земельного кодексу України, ст.3, 5, 11, 13 Закону України „Про порядок виділення в натурі (на місцевості) земельних ділянок власникам земельних часток (паїв)”, ст.55 Закону України «Про землеустрій, статті 26 Закону України „Про місцеве самоврядування в Україні” та проекту землеустрою щодо організації території земельних часток (паїв) Смідинська сільська рада вирішила:

1. Затвердити технічну документацію із землеустрою щодо встановлення (відновлення) меж земельної ділянки в натурі (на місцевості) в оренду для ведення товарного сільськогосподарського виробництва СТОВ «Ратнівський аграрій» площею: 0,3659 га пасовище, номер земельної ділянки № п84 з невитребуваних (нерозподілених) земельних ділянок, які знаходяться на території Смідинської сільської ради за межами населеного пункту.

2. Виділити в натурі (на місцевості) земельну ділянку СТОВ «Ратнівський аграрій» площею : 0,3659 га пасовище, кадастровий номер земельної ділянки 0725085003:10:000:0192 з невитребуваних (нерозподілених) земельних ділянок, які знаходяться на території Смідинської сільської ради за межами населеного пункту для ведення товарного сільськогосподарського виробництва, та передати земельні ділянки в оренду.

3. СТОВ «Ратнівський аграрій» зареєструвати договір оренди земельної ділянки у встановленому законодавством порядку.

4. Контроль за виконанням даного рішення покласти на постійну комісію з питань земельних відносин, природокористування, планування території, будівництва, архітектури, охорони пам'яток, історичного середовища та благоустрою.

Сільський голова

Тарасіч Н.В.



Оксана ПІЦИК



СМІДИНСЬКА СІЛЬСЬКА РАДА
ВОЛИНСЬКОЇ ОБЛАСТІ
ВОСЬМОГО СКЛИКАННЯ
РІШЕННЯ

22 грудня 2021 року

№ 13/157

Про затвердження технічної документації із землеустрою щодо встановлення (відновлення) меж земельних ділянок в натурі (на місцевості) в оренду для ведення товарного сільськогосподарського виробництва СТОВ «Ратнівський аграрій»

Відповідно до ст.12,22,81 пунктів 16, 17 розділу Х «Перехідних положень» Земельного кодексу України, ст.3, 5, 11, 13 Закону України „Про порядок виділення в натурі (на місцевості) земельних ділянок власникам земельних часток (паїв)”, ст.55 Закону України «Про землекористування, статті 26 Закону України „Про місцеве самоврядування в Україні” та проекту землеустрою щодо організації території земельних часток (паїв) Смідинська сільська рада вирішила:

1. Затвердити технічну документацію із землеустрою щодо встановлення (відновлення) меж земельної ділянки в натурі (на місцевості) в оренду для ведення товарного сільськогосподарського виробництва СТОВ «Ратнівський аграрій» площею: 0,1865 га пасовище, номер земельної ділянки № п526 з невиребуваних (нерозподілених) земельних ділянок, які знаходяться на території Смідинської сільської ради за межами населеного пункту.
2. Виділити в натурі (на місцевості) земельну ділянку СТОВ «Ратнівський аграрій» площею : 0,1865 га пасовище, кадастровий номер земельної ділянки 0725085003:10:000:0189 з невиребуваних (нерозподілених) земельних ділянок, які знаходяться на території Смідинської сільської ради за межами населеного пункту для ведення товарного сільськогосподарського виробництва, та передати земельні ділянки в оренду.
3. СТОВ «Ратнівський аграрій» зареєструвати договір оренди земельної ділянки у встановленому законодавством порядку.
4. Контроль за виконанням даного рішення покласти на постійну комісію з питань земельних відносин, природокористування, планування території, будівництва, архітектури, охорони пам'яток історичного середовища та благоустрою.

Сільський голова

Тарасіч Н.В.



Оксана ПІЦІК



СМІДИНСЬКА СІЛЬСЬКА РАДА
ВОЛИНСЬКОЇ ОБЛАСТІ
ВОСЬМОГО СКЛИКАННЯ
РІШЕННЯ

22 грудня 2021 року

№ 13/158

Про затвердження технічної документації із землеустрою щодо встановлення (відновлення) меж земельних ділянок в натурі (на місцевості) в оренду для ведення товарного сільськогосподарського виробництва СТОВ «Ратнівський аграрій»

Відповідно до ст.12,22,81 пунктів 16, 17 розділу Х «Перехідних положень» Земельного кодексу України, ст.3, 5, 11, 13 Закону України „Про порядок виділення в натурі (на місцевості) земельних ділянок власникам земельних часток (паїв)”, ст.55 Закону України «Про землеустрій, статті 26 Закону України „Про місцеве самоврядування в Україні” та проекту землеустрою щодо організації території земельних часток (паїв) Смідинська сільська рада вирішила:

1. Затвердити технічну документацію із землеустрою щодо встановлення (відновлення) меж земельної ділянки в натурі (на місцевості) в оренду для ведення товарного сільськогосподарського виробництва СТОВ «Ратнівський аграрій» площею: 0,3659 га пасовище, номер земельної ділянки № п94 з невитребуваних (нерозподілених) земельних ділянок, які знаходяться на території Смідинської сільської ради за межами населеного пункту.

2. Виділити в натурі (на місцевості) земельну ділянку СТОВ «Ратнівський аграрій» площею : 0,3659 га пасовище, кадастровий номер земельної ділянки 0725085003:10:000:0188 з невитребуваних (нерозподілених) земельних ділянок, які знаходяться на території Смідинської сільської ради за межами населеного пункту для ведення товарного сільськогосподарського виробництва, та передати земельні ділянки в оренду.

3. СТОВ «Ратнівський аграрій» зареєструвати договір оренди земельної ділянки у встановленому законодавством порядку.


4. Контроль за виконанням даного рішення покласти на постійну комісію з питань земельних відносин, природокористування, планування території, будівництва, архітектури, охорони пам'яток, історичного середовища та благоустрою.

Сільський голова

Тарасіч Н.В.



Оксана ПІЦИК



СМІДНІСЬКА СІЛЬСЬКА РАДА
ВОЛИНСЬКОЇ ОБЛАСТІ
ВОСЬМОГО СКЛИКАННЯ
РІШЕННЯ

22 грудня 2021 року

№ 13/159

Про затвердження технічної документації із землеустрою щодо встановлення (відновлення) меж земельних ділянок в натурі (на місцевості) в оренду для ведення товарного сільськогосподарського виробництва СТОВ «Ратнівський аграрій»

Відповідно до ст.12,22,81 пунктів 16, 17 розділу Х «Перехідних положень» Земельного кодексу України, ст.3, 5, 11, 13 Закону України „Про порядок виділення в натурі (на місцевості) земельних ділянок власникам земельних часток (паїв)”, ст.55 Закону України «Про землеустрій, статті 26 Закону України „Про місцеве самоврядування в Україні” та проекту землеустрою щодо організації території земельних часток (паїв) Смідніська сільська рада вирішила:


1. Затвердити технічну документацію із землеустрою щодо встановлення (відновлення) меж земельної ділянки в натурі (на місцевості) в оренду для ведення товарного сільськогосподарського виробництва СТОВ «Ратнівський аграрій» площею: 0,4683 га пасовище, номер земельної ділянки № п/74 з невиробуваних (нерозподілених) земельних ділянок, які знаходяться на території Смідніської сільської ради за межами населеного пункту.
2. Виділити в натурі (на місцевості) земельну ділянку СТОВ «Ратнівський аграрій» площею : 0,4683 га пасовище, кадастровий номер земельної ділянки 0725085003:10:000:0185 з невиробуваних (нерозподілених) земельних ділянок, які знаходяться на території Смідніської сільської ради за межами населеного пункту для ведення товарного сільськогосподарського виробництва, та передати земельні ділянки в оренду.
3. СТОВ «Ратнівський аграрій» зареєструвати договір оренди земельної ділянки у встановленому законодавством порядку.
4. Контроль за виконанням даного рішення покласти на постійну комісію з питань земельних відносин, природокористування, планування території, будівництва, архітектури, охорони пам'яток, історичного середовища та благоустрою.

Сільський голова

Тарасіч Н.В.



Оксана ПІЦІК



СМІДИНЬСЬКА СІЛЬСЬКА РАДА
ВОЛИНСЬКОЇ ОБЛАСТІ
ВОСЬМОГО СКЛИКАННЯ
РІШЕННЯ

22 грудня 2021 року

№ 13/160

Про затвердження технічної документації із землеустрою щодо встановлення (відновлення) меж земельних ділянок в натурі (на місцевості) в оренду для ведення товарного сільськогосподарського виробництва СТОВ «Ратнівський аграрій»

Відповідно до ст.12,22,81 пунктів 16, 17 розділу Х «Перехідних положень» Земельного кодексу України, ст.3, 5, 11, 13 Закону України „Про порядок виділення в натурі (на місцевості) земельних ділянок власникам земельних часток (паїв)”, ст.55 Закону України «Про землеустрій, статті 26 Закону України „Про місцеве самоврядування в Україні” та проекту землеустрою щодо організації території земельних часток (паїв) Смідинська сільська рада вирішила:

1. Затвердити технічну документацію із землеустрою щодо встановлення (відновлення) меж земельної ділянки в натурі (на місцевості) в оренду для ведення товарного сільськогосподарського виробництва СТОВ «Ратнівський аграрій» площею: 0,4293 га пасовище, кадастровий номер земельної ділянки невитребуваних (нерозподілених) земельних ділянок № п219 з території Смідинської сільської ради за межами населеного пункту.
2. Виділити в натурі (на місцевості) земельну ділянку СТОВ «Ратнівський аграрій» площею : 0,4293 га пасовище, кадастровий номер земельної ділянки 0725085003:10:000:0187 з невитребуваних (нерозподілених) земельних ділянок, які знаходяться на території Смідинської сільської ради за межами населеного пункту.
3. СТОВ «Ратнівський аграрій» зареєструвати договір оренди земельної ділянки у встановленому законодавством порядку.
4. Контроль за виконанням даного рішення покласти на постійну комісію з питань земельних відносин, природокористування, планування території, будівництва, архітектури, охорони пам'яток, історичного середовища та благоустрою.



Сільський голова

Тарасіч Н.В.

Оксана ПІЦІК



СМІДИНСЬКА СІЛЬСЬКА РАДА
ВОЛИНСЬКОЇ ОБЛАСТІ
ВОСЬМОГО СКЛИКАННЯ
РІШЕННЯ

22 грудня 2021 року

№ 13/161

Про затвердження технічної документації із землеустрою щодо встановлення (відновлення) меж земельних ділянок в натурі (на місцевості) в оренду для ведення товарного сільськогосподарського виробництва «Ратнівський аграрій»

Відповідно до ст.12,22,81 пунктів 16, 17 розділу Х «Перехідних положень» Земельного кодексу України, ст.3, 5, 11, 13 Закону України „Про порядок виділення в натурі (на місцевості) земельних часток (паїв)», ст.55 Закону України „Про Землеустрій, статті 26 Закону України „Про місцеве самоврядування в Україні” та проекту землеустрою щодо організації території земельних часток (паїв) Смідинська сільська рада вирішила:

1. Затвердити технічну документацію із землеустрою щодо встановлення (відновлення) меж земельної ділянки в натурі (на місцевості) в оренду для ведення товарного сільськогосподарського виробництва СТОВ «Ратнівський аграрій» площею: 0,4709 га пасовище, номер земельної ділянки № п115 з території Смідинської сільської ради за межами населеного пункту.
2. Виділити в натурі (на місцевості) земельну ділянку СТОВ «Ратнівський аграрій» площею : 0,4709 га пасовище, кадастровий номер земельної ділянки 0725085003:10:000:0190 з невиробуваних (нерозподілених) земельних ділянок, які знаходяться на території Смідинської сільської ради за межами населеного пункту для ведення товарного сільськогосподарського виробництва, та передати земельні ділянки в оренду.
3. СТОВ «Ратнівський аграрій» зареєструвати договір оренди земельної ділянки у встановленому законодавством порядку.
4. Контроль за виконанням даного рішення покласти на постійну комісію з питань земельних відносин, природокористування, планування території, будівництва, архітектури, охорони пам'яток, історичного середовища та благоустрою.

Сільський голова

Гарасія Н.В.



Оксана ПІЦІК



СМІДИНЬСЬКА СІЛЬСЬКА РАДА
ВОЛИНЬСЬКОЇ ОБЛАСТІ
ВОСЬМОГО СКЛИКАННЯ
РІШЕННЯ

22 грудня 2021 року

№ 13/162

Про затвердження технічної документації із землеустрою щодо встановлення (відновлення) меж земельних ділянок в натурі (на місцевості) в оренду для ведення товарного сільськогосподарського виробництва СТОВ «Ратнівський аграрій»

Відповідно до ст.12,22,81 пунктів 16, 17 розділу Х «Перехідних положень» Земельного кодексу України, ст.3, 5, 11, 13 Закону України „Про порядок виділення в натурі (на місцевості) земельних ділянок власникам земельних часток (паїв)”, ст.55 Закону України «Про землеустрій, статті 26 Закону України „Про місцеве самоврядування в Україні” та проекту землеустрою щодо організації території земельних часток (паїв) Смідинська сільська рада вирішила:

1. Затвердити технічну документацію із землеустрою щодо встановлення (відновлення) меж земельної ділянки в натурі (на місцевості) в оренду для ведення товарного сільськогосподарського виробництва СТОВ «Ратнівський аграрій» площею: 0,4683 га пасовище, номер земельної ділянки № П72 з невитребуваних (нерозподілених) земельних ділянок, які знаходяться на території Смідинської сільської ради за межами населеного пункту.
2. Виділити в натурі (на місцевості) земельну ділянку СТОВ «Ратнівський аграрій» площею : 0,4683 га пасовище, кадастровий номер земельної ділянки 0725085003:10:000:0180 з невитребуваних (нерозподілених) земельних ділянок, які знаходяться на території Смідинської сільської ради за межами населеного пункту для ведення товарного сільськогосподарського виробництва, та передати земельні ділянки в оренду.
3. СТОВ «Ратнівський аграрій» зареєструвати договір оренди земельної ділянки у встановленому законодавством порядку.
4. Контроль за виконанням даного рішення покласти на постійну комісію з питань земельних відносин, природокористування, планування території, будівництва, архітектури, охорони пам'яток, історичного середовища та благоустрою.



Сільський голова

Гарасіч Н.В.

Оксана ПІЩИК



СМІДИНСЬКА СІЛЬСЬКА РАДА
ВОЛИНСЬКОЇ ОБЛАСТІ
ВОСЬМОГО СКЛИКАННЯ
РІШЕННЯ

22 грудня 2021 року

№ 13/163

Про затвердження технічної документації із землеустрою щодо встановлення (відновлення) меж земельних ділянок в натурі (на місцевості) в оренду для ведення товарного сільськогосподарського виробництва СТОВ «Ратнівський аграрій»

Відповідно до ст.12,22,81 пунктів 16, 17 розділу Х «Перехідних положень» Земельного кодексу України, ст.3, 5, 11, 13 Закону України „Про порядок виділення в натурі (на місцевості) земельних ділянок власникам земельних часток (паїв)”, ст.55 Закону України «Про землеустрій, статті 26 Закону України „Про місцеве самоврядування в Україні” та проекту землеустрою щодо організації території земельних часток (паїв) Смідинська сільська рада вирішила:

1. Затвердити технічну документацію із землеустрою щодо встановлення (відновлення) меж земельної ділянки в натурі (на місцевості) в оренду для ведення товарного сільськогосподарського виробництва СТОВ «Ратнівський аграрій» площею: 0,3659 га пасовище, номер земельної ділянки № п82 з невитребуваних (нерозподілених) земельних ділянок, які знаходяться на території Смідинської сільської ради за межами населеного пункту.
2. Виділити в натурі (на місцевості) земельну ділянку СТОВ «Ратнівський аграрій» площею : 0,3659 га пасовище, кадастровий номер земельної ділянки 0725085003:10:000:0182 з невитребуваних (нерозподілених) земельних ділянок, які знаходяться на території Смідинської сільської ради за межами населеного пункту для ведення товарного сільськогосподарського виробництва, та передати земельні ділянки в оренду.
3. СТОВ «Ратнівський аграрій» зареєструвати договір оренди земельної ділянки у встановленому законодавством порядку.
4. Контроль за виконанням даного рішення покласти на постійну комісію з питань земельних відносин, природокористування, планування території, будівництва, архітектури, охорони пам'яток, історичного середовища та благоустрою.

Сільський голова

Тарасіч Н.В.



Оксана ПІЦИК



СМІДИНСЬКА СІЛЬСЬКА РАДА
ВОЛИНСЬКОЇ ОБЛАСТІ
ВОСЬМОГО СКЛИКАННЯ
РІШЕННЯ

22 грудня 2021 року

№ 13/164

Про затвердження технічної документації із землеустрою щодо встановлення (відновлення) меж земельних ділянок в натурі (на місцевості) в оренду для ведення товарного сільськогосподарського виробництва СТОВ «Ратнівський аграрій»

Відповідно до ст.12,22,81 пунктів 16, 17 розділу Х «Перехідних положень» Земельного кодексу України, ст.3, 5, 11, 13 Закону України „Про порядок виділення в натурі (на місцевості) земельних ділянок власникам земельних часток (паїв)”, ст.55 Закону України «Про землеустрій, статті 26 Закону України „Про місцеве самоврядування в Україні” та проекту землеустрою щодо організації території земельних часток (паїв) Смідинська сільська рада вирішила:

1. Затвердити технічну документацію із землеустрою щодо встановлення (відновлення) меж земельної ділянки в натурі (на місцевості) в оренду для ведення товарного сільськогосподарського виробництва СТОВ «Ратнівський аграрій» площею:0,3746 га пасовище, номер земельної ділянки № п96 з невитребуваних (нерозподілених) земельних ділянок, які знаходяться на території Смідинської сільської ради за межами населеного пункту.
2. Виділити в натурі (на місцевості) земельну ділянку СТОВ «Ратнівський аграрій» площею : 0,3746 га пасовище, кадастровий номер земельної ділянки 0725085003:10:000:0184 з невитребуваних (нерозподілених) земельних ділянок, які знаходяться на території Смідинської сільської ради за межами населеного пункту для ведення товарного сільськогосподарського виробництва, та передати земельні ділянки в оренду.
3. СТОВ «Ратнівський аграрій» зареєструвати договір оренди земельної ділянки у встановленому законодавством порядку.
4. Контроль за виконанням даного рішення покласти на постійну комісію з питань земельних відносин, природокористування, планування території, будівництва, архітектури, охорони пам'яток, історичного середовища та благоустрою.

Сільський голова

Тарасіч Н.В.



Оксана ПІЦІК



СМІДИНСЬКА СІЛЬСЬКА РАДА
ВОЛНІНСЬКОЇ ОБЛАСТІ
ВОСЬМОГО СКЛИКАННЯ
РІШЕННЯ

22 грудня 2021 року

№ 13/165

Про затвердження технічної документації із землеустрою щодо встановлення (відновлення) меж земельних ділянок в натурі (на місцевості) в оренду для ведення товарного сільськогосподарського виробництва СТОВ «Ратнівський аграрій»

Відповідно до ст.12,22,81 пунктів 16, 17 розділу X «Перехідних положень» Земельного кодексу України, ст.3, 5, 11, 13 Закону України „Про порядок виділення в натурі (на місцевості) земельних ділянок власникам земельних часток (паїв)“, ст.55 Закону України «Про землеустрій, статті 26 Закону України „Про місцеве самоврядування в Україні“ та проекту землеустрою щодо організації території земельних часток (паїв) Смідинська сільська рада вирішила:

1. Затвердити технічну документацію із землеустрою щодо встановлення (відновлення) меж земельної ділянки в натурі (на місцевості) в оренду для ведення товарного сільськогосподарського виробництва СТОВ «Ратнівський аграрій» площею: 0,4185 га пасовище, номер земельної ділянки № п205 з невитребуваних (нерозподілених) земельних ділянок, які знаходяться на території Смідинської сільської ради за межами населеного пункту.

2. Виділити в натурі (на місцевості) земельну ділянку СТОВ «Ратнівський аграрій» площею : 0,4185 га пасовище, кадастровий номер земельної ділянки 0725085003:10:000:0177 з невитребуваних (нерозподілених) земельних ділянок, які знаходяться на території Смідинської сільської ради за межами населеного пункту для ведення товарного сільськогосподарського виробництва, та передати земельні ділянки в оренду.

3. СТОВ «Ратнівський аграрій» зареєструвати договір оренди земельної ділянки у встановленому законодавством порядку.


4. Контроль за виконанням даного рішення покласти на постійну комісію з питань земельних відносин, природокористування, планування території, будівництва, архітектури, охорони пам'яток, історичного середовища та благоустрою.

Сільський голова

Тарасіч Н.В.



Оксана ПІЦИК


СМІДИНСЬКА СІЛЬСЬКА РАДА
ВОЛИНСЬКОЇ ОБЛАСТІ
ВОСЬМОГО СКЛИКАННЯ
РІШЕННЯ

22 грудня 2021 року

№ 13/166

Про затвердження технічної документації із землеустрою щодо встановлення (відновлення) меж земельних ділянок в натурі (на місцевості) в оренду для ведення товарного сільськогосподарського виробництва СТОВ «Ратнівський аграрій»

Відповідно до ст.12,22,81 пунктів 16, 17 розділу Х «Перехідних положень» Земельного кодексу України, ст.3, 5, 11, 13 Закону України „Про порядок виділення в натурі (на місцевості) земельних ділянок власникам земельних часток (паїв)”, ст.55 Закону України «Про землеустрій, статті 26 Закону України „Про місцеве самоврядування в Україні” та проекту Закону України щодо організації території земельних часток (паїв) землеустрою щодо організації території земельних часток (паїв) Смідинська сільська рада вирішила:

1. Затвердити технічну документацію із землеустрою щодо встановлення (відновлення) меж земельної ділянки в натурі (на місцевості) в оренду для ведення товарного сільськогосподарського виробництва СТОВ «Ратнівський аграрій» площею: 0,3659 га пасовище, номер земельної ділянки № п86 з невитребуваних (нерозподілених) земельних ділянок, які знаходяться на території Смідинської сільської ради за межами населеного пункту.
2. Виділити в натурі (на місцевості) земельну ділянку СТОВ «Ратнівський аграрій» площею : 0,3659 га пасовище, кадастровий номер земельної ділянки 0725085003:10:000:0158 з невитребуваних (нерозподілених) земельних ділянок, які знаходяться на території Смідинської сільської ради за межами населеного пункту для ведення товарного сільськогосподарського виробництва, та передати земельні ділянки в оренду.
3. СТОВ «Ратнівський аграрій» зареєструвати договір оренди земельної ділянки у встановленому законодавством порядку.
4. Контроль за виконанням даного рішення покласти на постійну комісію з питань земельних відносин, природокористування, планування території, будівництва, архітектури, охорони пам'яток, історичного середовища та благоустрою.

Сільський голова

Тарасіч Н.В.



Оксана ПЦІК



СМІДИНСЬКА СІЛЬСЬКА РАДА
ВОЛИНСЬКОЇ ОБЛАСТІ
ВОСЬМОГО СКЛИКАННЯ
РІШЕННЯ

22 грудня 2021 року

№ 13/167

Про затвердження технічної документації із землеустрою щодо встановлення (відновлення) меж земельних ділянок в натурі (на місцевості) в оренду для ведення товарного сільськогосподарського виробництва СТОВ «Ратнівський аграрій»

Відповідно до ст.12,22,81 пунктів 16, 17 розділу Х «Перехідних положень» Земельного кодексу України, ст.3, 5, 11, 13 Закону України „Про порядок виділення в натурі (на місцевості) земельних ділянок власникам земельних часток (паїв)”, ст.55 Закону України «Про землеустрій, статті 26 Закону України „Про місцеве самоврядування в Україні” та проекту землеустрою щодо організації території земельних часток (паїв) Смідинська сільська рада вирішила:

1. Затвердити технічну документацію із землеустрою щодо встановлення (відновлення) меж земельної ділянки в натурі (на місцевості) в оренду для ведення товарного сільськогосподарського виробництва СТОВ «Ратнівський аграрій» площею: 0,3659 га пасовище, номер земельної ділянки № п88 з невитребуваних (нерозподілених) земельних ділянок, які знаходяться на території Смідинської сільської ради за межами населеного пункту.
2. Виділити в натурі (на місцевості) земельну ділянку СТОВ «Ратнівський аграрій» площею : 0,3659 га пасовище, кадастровий номер земельної ділянки 0725085003:10:000:0163 з невитребуваних (нерозподілених) земельних ділянок, які знаходяться на території Смідинської сільської ради за межами населеного пункту для ведення товарного сільськогосподарського виробництва, та передати земельні ділянки в оренду.
3. СТОВ «Ратнівський аграрій» зареєструвати договір оренди земельної ділянки у встановленому законодавством порядку.
4. Контроль за виконанням даного рішення покласти на постійну комісію з питань земельних відносин, природокористування, планування території, будівництва, архітектури, охорони пам'яток, історичного середовища та благоустрою.



Сільський голова

Тарасіч Н.В.

Оксана ПІЦІК



СМІДИНСЬКА СІЛЬСЬКА РАДА
ВОЛИНСЬКОЇ ОБЛАСТІ
ВОСЬМОГО СКЛИКАННЯ
РІШЕННЯ

22 грудня 2021 року

№ 13/168

Про затвердження технічної документації із землеустрою щодо встановлення (відновлення) меж земельних ділянок в натурі (на місцевості) в оренду для ведення товарного сільськогосподарського виробництва СТОВ «Ратнівський аграрій»

Відповідно до ст.12,22,81 пунктів 16, 17 розділу Х «Перехідних положень» Земельного кодексу України, ст.3, 5, 11, 13 Закону України „Про порядок виділення в натурі (на місцевості) земельних ділянок власникам земельних часток (паїв)”, ст.55 Закону України «Про землеустрій, статті 26 Закону України „Про місцеве самоврядування в Україні” та проекту землеустрою щодо організації території земельних часток (паїв) Смідинська сільська рада вирішила:

1. Затвердити технічну документацію із землеустрою щодо встановлення (відновлення) меж земельної ділянки в натурі (на місцевості) в оренду для ведення товарного сільськогосподарського виробництва СТОВ «Ратнівський аграрій» площею: 0,3658 га пасовище, номер земельної ділянки № п77 з невитребуваних (нерозподілених) земельних ділянок, які знаходяться на території Смідинської сільської ради за межами населеного пункту.
2. Виділити в натурі (на місцевості) земельну ділянку СТОВ «Ратнівський аграрій» площею : 0,3658 га пасовище, кадастровий номер земельної ділянки 0725085003:10:000:0168 з невитребуваних (нерозподілених) земельних ділянок, які знаходяться на території Смідинської сільської ради за межами населеного пункту для ведення товарного сільськогосподарського виробництва, та передати земельні ділянки в оренду.
3. СТОВ «Ратнівський аграрій» зареєструвати договір оренди земельної ділянки у встановленому законодавством порядку.
4. Контроль за виконанням даного рішення покласти на постійну комісію з питань земельних відносин, природокористування, планування території, будівництва, архітектури, охорони пам'яток, історичного середовища та благоустрою.

Сільський голова

Тарасіч Н.В.



Оксана ПЦІК



СМІДИНСЬКА СІЛЬСЬКА РАДА
ВОЛИНСЬКОЇ ОБЛАСТІ
ВОСЬМОГО СКЛИКАННЯ
РІШЕННЯ

22 грудня 2021 року

№ 13/169

Про затвердження технічної документації із землеустрою щодо встановлення (відновлення) меж земельних ділянок в натурі (на місцевості) в оренду для ведення товарного сільськогосподарського виробництва СТОВ «Ратнівський аграрій»

Відповідно до ст.12,22,81 пунктів 16, 17 розділу Х «Перехідних положень» Земельного кодексу України, ст.3, 5, 11, 13 Закону України „Про порядок виділення в натурі (на місцевості) земельних ділянок власникам земельних часток (паїв)”, ст.55 Закону України «Про землеустрій, статті 26 Закону України „Про місцеве самоврядування в Україні” та проекту землеустрою щодо організації території земельних часток (паїв) Смідинська сільська рада вирішила:

1. Затвердити технічну документацію із землеустрою щодо встановлення (відновлення) меж земельної ділянки в натурі (на місцевості) в оренду для ведення товарного сільськогосподарського виробництва СТОВ «Ратнівський аграрій» площею: 0,1893 га пасовище, номер земельної ділянки № п536 з невитребуваних (нерозподілених) земельних ділянок, які знаходяться на території Смідинської сільської ради за межами населеного пункту.
2. Виділити в натурі (на місцевості) земельну ділянку СТОВ «Ратнівський аграрій» площею : 0,1893 га пасовище, кадастровий номер земельної ділянки 0725085003:10:000:0171 з невитребуваних (нерозподілених) земельних ділянок, які знаходяться на території Смідинської сільської ради за межами населеного пункту для ведення товарного сільськогосподарського виробництва, та передати земельні ділянки в оренду.
3. СТОВ «Ратнівський аграрій» зареєструвати договір оренди земельної ділянки у встановленому законодавством порядку.
4. Контроль за виконанням даного рішення покласти на постійну комісію з питань земельних відносин, природокористування, планування території, будівництва, архітектури, охорони пам'яток, історичного середовища та благоустрою.



Сільський голова

Тарасіч Н.В.

Оксана ПІЦІК



СМІДИНСЬКА СІЛЬСЬКА РАДА
ВОЛИНСЬКОЇ ОБЛАСТІ
ВОСЬМОГО СКЛИКАННЯ
РІШЕННЯ

22 грудня 2021 року

№ 13/170

Про затвердження технічної документації із землеустрою щодо встановлення (відновлення) меж земельних ділянок в натурі (на місцевості) в оренду для ведення товарного сільськогосподарського виробництва СТОВ «Ратнівський аграрій»

Відповідно до ст.12,22,81 пунктів 16, 17 розділу Х «Перехідних положень» Земельного кодексу України, ст.3, 5, 11, 13 Закону України „Про порядок виділення в натурі (на місцевості) земельних ділянок власникам земельних часток (паїв)”, ст.55 Закону України «Про землеустрій, статті 26 Закону України „Про місцеве самоврядування в Україні” та проекту землеустрою щодо організації території земельних часток (паїв) Смідинська сільська рада вирішила:

1. Затвердити технічну документацію із землеустрою щодо встановлення (відновлення) меж земельної ділянки в натурі (на місцевості) в оренду для ведення товарного сільськогосподарського виробництва СТОВ «Ратнівський аграрій» площею: 0,4478 га пасовище, номер земельної ділянки № п8 з невитребуваних (нерозподілених) земельних ділянок, які знаходяться на території Смідинської сільської ради за межами населеного пункту.
2. Виділити в натурі (на місцевості) земельну ділянку СТОВ «Ратнівський аграрій» площею : 0,4478 га пасовище, кадастровий номер земельної ділянки 0725085003:10:000:0173 з невитребуваних (нерозподілених) земельних ділянок, які знаходяться на території Смідинської сільської ради за межами населеного пункту для ведення товарного сільськогосподарського виробництва, та передати земельні ділянки в оренду.
3. СТОВ «Ратнівський аграрій» зареєструвати договір оренди земельної ділянки у встановленому законодавством порядку.
4. Контроль за виконанням даного рішення покласти на постійну комісію з питань земельних відносин, природокористування, планування території, будівництва, архітектури, охорони пам'яток, історичного середовища та благоустрою.



Сільський голова

Тарасіч Н.В.

Оксана ПІЦІК



СМІДИНСЬКА СІЛЬСЬКА РАДА
ВОЛИНСЬКОЇ ОБЛАСТІ
ВОСЬМОГО СКЛИКАННЯ
РІШЕННЯ

22 грудня 2021 року

№ 13/171

Про затвердження технічної документації із землеустрою щодо встановлення (відновлення) меж земельних ділянок в натурі (на місцевості) в оренду для ведення товарного сільськогосподарського виробництва СТОВ «Ратнівський аграрій»

Відповідно до ст.12,22,81 пунктів 16, 17 розділу Х «Перехідних положень» Земельного кодексу України, ст.3, 5, 11, 13 Закону України „Про порядок виділення в натурі (на місцевості) земельних ділянок власникам земельних часток (паїв)”, ст.55 Закону України «Про землеустрій, статті 26 Закону України „Про місцеве самоврядування в Україні” та проекту землеустрою щодо організації території земельних часток (паїв) Смідинська сільська рада вирішила:

1. Затвердити технічну документацію із землеустрою щодо встановлення (відновлення) меж земельної ділянки в натурі (на місцевості) в оренду для ведення товарного сільськогосподарського виробництва СТОВ «Ратнівський аграрій» площею: 0,4683 га пасовище, номер земельної ділянки № п71 з невитребуваних (нерозподілених) земельних ділянок, які знаходяться на території Смідинської сільської ради за межами населеного пункту.
2. Виділити в натурі (на місцевості) земельну ділянку СТОВ «Ратнівський аграрій» площею : 0,4683 га пасовище, кадастровий номер земельної ділянки 0725085003:10:000:0156 з невитребуваних (нерозподілених) земельних ділянок, які знаходяться на території Смідинської сільської ради за межами населеного пункту для ведення товарного сільськогосподарського виробництва, та передати земельні ділянки в оренду.
3. СТОВ «Ратнівський аграрій» зареєструвати договір оренди земельної ділянки у встановленому законодавством порядку.
4. Контроль за виконанням даного рішення покласти на постійну комісію з питань земельних відносин, природокористування, планування території, будівництва, архітектури, охорони пам'яток, історичного середовища та благоустрою.

Сільський голова

Тарасіч Н.В.



Оксана ПІЦИК



СМІДИНСЬКА СІЛЬСЬКА РАДА
ВОЛИНСЬКОЇ ОБЛАСТІ
ВОСЬМОГО СКЛИКАННЯ
РІШЕННЯ

22 грудня 2021 року

№ 13/172

Про затвердження технічної документації із землеустрою щодо встановлення (відновлення) меж земельних ділянок в натурі (на місцевості) в оренду для ведення товарного сільськогосподарського виробництва СТОВ «Ратнівський аграрій»

Відповідно до ст.12,22,81 пунктів 16, 17 розділу Х «Перехідних положень» Земельного кодексу України, ст.3, 5, 11, 13 Закону України „Про порядок виділення в натурі (на місцевості) земельних ділянок власникам земельних часток (паїв)”, ст.55 Закону України «Про землеустрій, статті 26 Закону України „Про місцеве самоврядування в Україні” та проекту землеустрою щодо організації території земельних часток (паїв) Смідинська сільська рада вирішила:

1. Затвердити технічну документацію із землеустрою щодо встановлення (відновлення) меж земельної ділянки в натурі (на місцевості) в оренду для ведення товарного сільськогосподарського виробництва СТОВ «Ратнівський аграрій» площею: 0,4683 га пасовище, номер земельної ділянки № п75 з невитребуваних (нерозподілених) земельних ділянок, які знаходяться на території Смідинської сільської ради за межами населеного пункту.
2. Виділити в натурі (на місцевості) земельну ділянку СТОВ «Ратнівський аграрій» площею : 0,4683 га пасовище, кадастровий номер земельної ділянки 0725085003:10:000:0175 з невитребуваних (нерозподілених) земельних ділянок, які знаходяться на території Смідинської сільської ради за межами населеного пункту для ведення товарного сільськогосподарського виробництва, та передати земельні ділянки в оренду.
3. СТОВ «Ратнівський аграрій» зареєструвати договір оренди земельної ділянки у встановленому законодавством порядку.
4. Контроль за виконанням даного рішення покласти на постійну комісію з питань земельних відносин, природокористування, планування території, будівництва, архітектури, охорони пам'яток, історичного середовища та благоустрою.



Сільський голова

Тарасіч Н.В.

Оксана ПІЦІК



СМІДИНЬСЬКА СІЛЬСЬКА РАДА
ВОЛИНЬСЬКОЇ ОБЛАСТІ
ВОСЬМОГО СКЛИКАННЯ
РІШЕННЯ

22 грудня 2021 року

№ 13/174

Про затвердження технічної документації із землеустрою щодо встановлення (відновлення) меж земельних ділянок в натурі (на місцевості) «Ратнівський аграрій»

Відповідно до ст.12,22,81 пунктів 16, 17 розділу Х «Перехідних положень» Земельного кодексу України, ст.3, 5, 11, 13 Закону України „Про порядок виділення в натурі (на місцевості) земельних ділянок власникам земельних часток (паїв)”, ст.55 Закону України «Про землеустрій, статті 26 Закону України „Про місцеве самоврядування в Україні” та проекту землеустрою щодо організації території земельних часток (паїв) Смідинська сільська рада вирішила:

1. Затвердити технічну документацію із землеустрою щодо встановлення (відновлення) меж земельної ділянки в натурі (на місцевості) в оренду для аграрій »площею:0,3659 га пасовище, номер земельної ділянки № п81 з невитребуваних (нерозподілених) земельних ділянок, які знаходяться на території Смідинської сільської ради за межами населеного пункту.
2. Виділити в натурі (на місцевості) земельну ділянку СТОВ «Ратнівський аграрій» площею : 0,3659 га пасовище, кадастровий номер земельної ділянки 0725085003:10:000:9163 з невитребуваних (нерозподілених) земельних ділянок, які знаходяться на території Смідинської сільської ради за межами населеного пункту для ведення товарного сільськогосподарського виробництва, та передати земельні ділянки в оренду.
3. СТОВ «Ратнівський аграрій» зареєструвати договір оренди земельної ділянки у встановленому законодавством порядку.
4. Контроль за виконанням даного рішення покласти на постійну комісію з питань земельних відносин, природокористування, планування території, будівництва, архітектури, охорони пам'яток, історичного середовища та благоустрою.



Сільський голова

Тарасіч Н.В.

Оксана ПІЩИК



СМІДИНСЬКА СІЛЬСЬКА РАДА
ВОЛИНСЬКОЇ ОБЛАСТІ
ВОСЬМОГО СКЛИКАННЯ
РІШЕННЯ

22 грудня 2021 року

№ 13/173

Про затвердження технічної документації із землеустрою щодо встановлення (відновлення) меж земельних ділянок в натурі (на місцевості) в оренду для ведення товарного сільськогосподарського виробництва СТОВ «Ратнівський аграрій»

Відповідно до ст.12,22,81 пунктів 16, 17 розділу Х «Перехідних положень» Земельного кодексу України, ст.3, 5, 11, 13 Закону України „Про порядок виділення в натурі (на місцевості) земельних ділянок власникам земельних часток (паїв)”, ст.55 Закону України «Про землеустрій, статті 26 Закону України „Про місцеве самоврядування в Україні” та проекту землеустрою щодо організації території земельних часток (паїв) Смідинська сільська рада вирішила:

1. Затвердити технічну документацію із землеустрою щодо встановлення (відновлення) меж земельної ділянки в натурі (на місцевості) в оренду для ведення товарного сільськогосподарського виробництва СТОВ «Ратнівський аграрій» площею: 0,4072 га пасовище, номер земельної ділянки № п182 з невитребуваних (нерозподілених) земельних ділянок, які знаходяться на території Смідинської сільської ради за межами населеного пункту.
2. Виділити в натурі (на місцевості) земельну ділянку СТОВ «Ратнівський аграрій» площею : 0,4072 га пасовище, кадастровий номер земельної ділянки 0725085003:10:000:0157 з невитребуваних (нерозподілених) земельних ділянок, які знаходяться на території Смідинської сільської ради за межами населеного пункту для ведення товарного сільськогосподарського виробництва, та передати земельні ділянки в оренду.
3. СТОВ «Ратнівський аграрій» зареєструвати договір оренди земельної ділянки у встановленому законодавством порядку.
4. Контроль за виконанням даного рішення покласти на постійну комісію з питань земельних відносин, природокористування, планування території, будівництва, архітектури, охорони пам'яток, історичного середовища та благоустрою.



Сільський голова

Тарасіч Н.В.

Оксана ПЦІК



СМІДИНСЬКА СІЛЬСЬКА РАДА
ВОЛИНСЬКОЇ ОБЛАСТІ
ВОСЬМОГО СКЛИКАННЯ
РІШЕННЯ

22 грудня 2021 року

№ 13/175

Про затвердження технічної документації із землеустрою щодо встановлення (відновлення) меж земельних ділянок в натурі (на місцевості) в оренду для ведення товарного сільськогосподарського виробництва СТОВ «Ратнівський аграрій»

Відповідно до ст.12,22,81 пунктів 16, 17 розділу Х «Перехідних положень» Земельного кодексу України, ст.3, 5, 11, 13 Закону України „Про порядок виділення в натурі (на місцевості) земельних ділянок власникам земельних часток (паїв)”, ст.55 Закону України «Про землеустрій, статті 26 Закону України „Про місцеве самоврядування в Україні” та проекту землеустрою щодо організації території земельних часток (паїв) Смідинська сільська рада вирішила:

1. Затвердити технічну документацію із землеустрою щодо встановлення (відновлення) меж земельної ділянки в натурі (на місцевості) в оренду для ведення товарного сільськогосподарського виробництва СТОВ «Ратнівський аграрій» площею: 0,3659 га пасовище, номер земельної ділянки № п79 з невитребуваних (нерозподілених) земельних ділянок, які знаходяться на території Смідинської сільської ради за межами населеного пункту.
2. Виділити в натурі (на місцевості) земельну ділянку СТОВ «Ратнівський аграрій» площею : 0,3659 га пасовище, кадастровий номер земельної ділянки 0725085003:10:000:0169 з невитребуваних (нерозподілених) земельних ділянок, які знаходяться на території Смідинської сільської ради за межами населеного пункту для ведення товарного сільськогосподарського виробництва, та передати земельні ділянки в оренду.
3. СТОВ «Ратнівський аграрій» зареєструвати договір оренди земельної ділянки у встановленому законодавством порядку.
4. Контроль за виконанням даного рішення покласти на постійну комісію з питань земельних відносин, природокористування, планування території, будівництва, архітектури, охорони пам'яток, історичного середовища та благоустрою.

Сільський голова

Тарасіч Н.В.



Оксана ПІЦІК



СМІДИНСЬКА СІЛЬСЬКА РАДА
ВОЛИНСЬКОЇ ОБЛАСТІ
ВОСЬМОГО СКЛИКАННЯ
РІШЕННЯ

22 грудня 2021 року

№ 13/176

Про затвердження технічної документації із землеустрою щодо встановлення (відновлення) меж земельних ділянок в натурі (на місцевості) в оренду для ведення товарного сільськогосподарського виробництва СТОВ «Ратнівський аграрій»

Відповідно до ст.12,22,81 пунктів 16, 17 розділу Х «Перехідних положень» Земельного кодексу України, ст.3, 5, 11, 13 Закону України „Про порядок виділення в натурі (на місцевості) земельних ділянок власникам земельних часток (паїв)”, ст.55 Закону України «Про землеустрій, статті 26 Закону України „Про місцеве самоврядування в Україні” та проекту землеустрою щодо організації території земельних часток (паїв) Смідинська сільська рада вирішила:

1. Затвердити технічну документацію із землеустрою щодо встановлення (відновлення) меж земельної ділянки в натурі (на місцевості) в оренду для ведення товарного сільськогосподарського виробництва СТОВ «Ратнівський аграрій» площею: 0,3658 га пасовище, номер земельної ділянки № п90 з невитребуваних (нерозподілених) земельних ділянок, які знаходяться на території Смідинської сільської ради за межами населеного пункту.
2. Виділити в натурі (на місцевості) земельну ділянку СТОВ «Ратнівський аграрій» площею : 0,3658 га пасовище, кадастровий номер земельної ділянки 0725085003:10:000:0229 з невитребуваних (нерозподілених) земельних ділянок, які знаходяться на території Смідинської сільської ради за межами населеного пункту для ведення товарного сільськогосподарського виробництва, та передати земельні ділянки в оренду.
3. СТОВ «Ратнівський аграрій» зареєструвати договір оренди земельної ділянки у встановленому законодавством порядку.
4. Контроль за виконанням даного рішення покласти на постійну комісію з питань земельних відносин, природокористування, планування території, будівництва, архітектури, охорони пам'яток, історичного середовища та благоустрою.

Сільський голова

Тарасіч Н.В.



Оксана ПІЦІК



СМІДИНСЬКА СІЛЬСЬКА РАДА
ВОЛИНСЬКОЇ ОБЛАСТІ
ВОСЬМОГО СКЛИКАННЯ
РІШЕННЯ

22 грудня 2021 року

№ 13/177

Про затвердження технічної документації із землеустрою щодо встановлення (відновлення) меж земельних ділянок в натурі (на місцевості) в оренду для ведення товарного сільськогосподарського виробництва СТОВ «Ратнівський аграрій»

Відповідно до ст.12,22,81 пунктів 16, 17 розділу Х «Перехідних положень» Земельного кодексу України, ст.3, 5, 11, 13 Закону України „Про порядок виділення в натурі (на місцевості) земельних ділянок власникам земельних часток (паїв)”, ст.55 Закону України «Про землеустрій, статті 26 Закону України „Про місцеве самоврядування в Україні” та проекту землеустрою щодо організації території земельних часток (паїв) Смідинська сільська рада вирішила:

1. Затвердити технічну документацію із землеустрою щодо встановлення (відновлення) меж земельної ділянки в натурі (на місцевості) в оренду для ведення товарного сільськогосподарського виробництва СТОВ «Ратнівський аграрій» площею: 0,3659 га пасовище, номер земельної ділянки № п83 з невитребуваних (нерозподілених) земельних ділянок, які знаходяться на території Смідинської сільської ради за межами населеного пункту.
2. Виділити в натурі (на місцевості) земельну ділянку СТОВ «Ратнівський аграрій» площею : 0,3659 га пасовище, кадастровий номер земельної ділянки 0725085003:10:000:0230 з невитребуваних (нерозподілених) земельних ділянок, які знаходяться на території Смідинської сільської ради за межами населеного пункту для ведення товарного сільськогосподарського виробництва, та передати земельні ділянки в оренду.
3. СТОВ «Ратнівський аграрій» зареєструвати договір оренди земельної ділянки у встановленому законодавством порядку.
4. Контроль за виконанням даного рішення покласти на постійну комісію з питань земельних відносин, природокористування, планування території, будівництва, архітектури, охорони пам'яток, історичного середовища та благоустрою.

Сільський голова

Тарасіч Н.В.



Оксана ПЦІК



СМІДИНСЬКА СІЛЬСЬКА РАДА
ВОЛИНСЬКОЇ ОБЛАСТІ
ВОСЬМОГО СКЛИКАННЯ
РІШЕННЯ

22 грудня 2021 року

№ 13/178

Про затвердження технічної документації із землеустрою щодо встановлення (відновлення) меж земельних ділянок в натурі (на місцевості) в оренду для ведення товарного сільськогосподарського виробництва СТОВ «Ратнівський аграрій»

Відповідно до ст.12,22,81 пунктів 16, 17 розділу Х «Перехідних положень» Земельного кодексу України, ст.3, 5, 11, 13 Закону України „Про порядок виділення в натурі (на місцевості) земельних ділянок власникам земельних часток (паїв)”, ст.55 Закону України «Про землеустрій, статті 26 Закону України „Про місцеве самоврядування в Україні” та проекту землеустрою щодо організації території земельних часток (паїв) Смідинська сільська рада вирішила:

1. Затвердити технічну документацію із землеустрою щодо встановлення (відновлення) меж земельної ділянки в натурі (на місцевості) в оренду для ведення товарного сільськогосподарського виробництва СТОВ «Ратнівський аграрій» площею: 0,3658 га пасовище, номер земельної ділянки № п80 з невитребуваних (нерозподілених) земельних ділянок, які знаходяться на території Смідинської сільської ради за межами населеного пункту.
2. Виділити в натурі (на місцевості) земельну ділянку СТОВ «Ратнівський аграрій» площею : 0,3658 га пасовище, кадастровий номер земельної ділянки 0725085003:10:000:0213 з невитребуваних (нерозподілених) земельних ділянок, які знаходяться на території Смідинської сільської ради за межами населеного пункту для ведення товарного сільськогосподарського виробництва, та передати земельні ділянки в оренду.
3. СТОВ «Ратнівський аграрій» зареєструвати договір оренди земельної ділянки у встановленому законодавством порядку.
4. Контроль за виконанням даного рішення покласти на постійну комісію з питань земельних відносин, природокористування, планування території, будівництва, архітектури, охорони пам'яток, історичного середовища та благоустрою.



Сільський голова

Тарасіч Н.В.

Оксана ПІЦІК



СМІДИНСЬКА СІЛЬСЬКА РАДА
ВОЛИНСЬКОЇ ОБЛАСТІ
ВОСЬМОГО СКЛИКАННЯ
РІШЕННЯ

22 грудня 2021 року

№ 13/179

Про затвердження технічної документації із землеустрою щодо встановлення (відновлення) меж земельних ділянок в натурі (на місцевості) в оренду для ведення товарного сільськогосподарського виробництва СТОВ «Ратнівський аграрій»

Відповідно до ст.12,22,81 пунктів 16, 17 розділу Х «Перехідних положень» Земельного кодексу України, ст.3, 5, 11, 13 Закону України „Про порядок виділення в натурі (на місцевості) земельних ділянок власникам земельних часток (паїв)”, ст.55 Закону України «Про землеустрій, статті 26 Закону України „Про місцеве самоврядування в Україні” та проекту землеустрою щодо організації території земельних часток (паїв) Смідинська сільська рада вирішила:

1. Затвердити технічну документацію із землеустрою щодо встановлення (відновлення) меж земельної ділянки в натурі (на місцевості) в оренду для ведення товарного сільськогосподарського виробництва СТОВ «Ратнівський аграрій» площею: 0,4683 га пасовище, номер земельної ділянки № п76 з невитребуваних (нерозподілених) земельних ділянок, які знаходяться на території Смідинської сільської ради за межами населеного пункту.
2. Виділити в натурі (на місцевості) земельну ділянку СТОВ «Ратнівський аграрій» площею : 0,4683 га пасовище, кадастровий номер земельної ділянки 0725085003:10:000:0212 з невитребуваних (нерозподілених) земельних ділянок, які знаходяться на території Смідинської сільської ради за межами населеного пункту для ведення товарного сільськогосподарського виробництва, та передати земельні ділянки в оренду.
3. СТОВ «Ратнівський аграрій» зареєструвати договір оренди земельної ділянки у встановленому законодавством порядку.
4. Контроль за виконанням даного рішення покласти на постійну комісію з питань земельних відносин, природокористування, планування території, будівництва, архітектури, охорони пам'яток, історичного середовища та благоустрою.

Сільський голова

Тарасіч Н.В.



Оксана ПЦИК



СМІДИНСЬКА СІЛЬСЬКА РАДА
ВОЛИНСЬКОЇ ОБЛАСТІ
ВОСЬМОГО СКЛИКАННЯ
РІШЕННЯ

22 грудня 2021 року

№ 13/180

Про затвердження технічної документації із землеустрою щодо встановлення (відновлення) меж земельних ділянок в натурі (на місцевості) в оренду для ведення товарного сільськогосподарського виробництва СТОВ «Ратнівський аграрій»

Відповідно до ст.12,22,81 пунктів 16, 17 розділу Х «Перехідних положень» Земельного кодексу України, ст.3, 5, 11, 13 Закону України „Про порядок виділення в натурі (на місцевості) земельних ділянок власникам земельних часток (паїв)”, ст.55 Закону України «Про землеустрій, статті 26 Закону України „Про місцеве самоврядування в Україні” та проекту землеустрою щодо організації території земельних часток (паїв) Смідинська сільська рада вирішила:

1. Затвердити технічну документацію із землеустрою щодо встановлення (відновлення) меж земельної ділянки в натурі (на місцевості) в оренду для ведення товарного сільськогосподарського виробництва СТОВ «Ратнівський аграрій» площею: 0,4377 га пасовище, номер земельної ділянки № пбб з невитребуваних (нерозподілених) земельних ділянок, які знаходяться на території Смідинської сільської ради за межами населеного пункту.

2. Виділити в натурі (на місцевості) земельну ділянку СТОВ «Ратнівський аграрій» площею : 0,4377 га пасовище, кадастровий номер земельної ділянки 0725085003:10:000:0208 з невитребуваних (нерозподілених) земельних ділянок, які знаходяться на території Смідинської сільської ради за межами населеного пункту для ведення товарного сільськогосподарського виробництва, та передати земельні ділянки в оренду.

3. СТОВ «Ратнівський аграрій» зареєструвати договір оренди земельної ділянки у встановленому законодавством порядку.

4. Контроль за виконанням даного рішення покласти на постійну комісію з питань земельних відносин, природокористування, планування території, будівництва, архітектури, охорони пам'яток, історичного середовища та благоустрою.

Сільський голова

Тарасіч Н.В.



Оксана ПІЦИК



СМІДИНСЬКА СІЛЬСЬКА РАДА
ВОЛИНСЬКОЇ ОБЛАСТІ
ВОСЬМОГО СКЛИКАННЯ
РІШЕННЯ

22 грудня 2021 року

№ 13/181

Про затвердження технічної документації із землеустрою щодо встановлення (відновлення) меж земельних ділянок в натурі (на місцевості) в оренду для ведення товарного сільськогосподарського виробництва СТОВ «Ратнівський аграрій»

Відповідно до ст.12,22,81 пунктів 16, 17 розділу Х «Перехідних положень» Земельного кодексу України, ст.3, 5, 11, 13 Закону України „Про порядок виділення в натурі (на місцевості) земельних ділянок власникам земельних часток (паїв)”, ст.55 Закону України «Про землеустрій, статті 26 Закону України „Про місцеве самоврядування в Україні” та проекту землеустрою щодо організації території земельних часток (паїв) Смідинська сільська рада вирішила:

1. Затвердити технічну документацію із землеустрою щодо встановлення (відновлення) меж земельної ділянки в натурі (на місцевості) в оренду для ведення товарного сільськогосподарського виробництва СТОВ «Ратнівський аграрій» площею: 0,4667 га пасовище, номер земельної ділянки № п99 з невитребуваних (нерозподілених) земельних ділянок, які знаходяться на території Смідинської сільської ради за межами населеного пункту.

2. Виділити в натурі (на місцевості) земельну ділянку СТОВ «Ратнівський аграрій» площею : 0,4667 га пасовище, кадастровий номер земельної ділянки 0725085003:10:000:0210 з невитребуваних (нерозподілених) земельних ділянок, які знаходяться на території Смідинської сільської ради за межами населеного пункту для ведення товарного сільськогосподарського виробництва, та передати земельні ділянки в оренду.

3. СТОВ «Ратнівський аграрій» зареєструвати договір оренди земельної ділянки у встановленому законодавством порядку.

4. Контроль за виконанням даного рішення покласти на постійну комісію з питань земельних відносин, природокористування, планування території, будівництва, архітектури, охорони пам'яток, історичного середовища та благоустрою.



Сільський голова

Тарасіч Н.В.

Оксана ПЦІК



СМІДИНСЬКА СІЛЬСЬКА РАДА
ВОЛИНСЬКОЇ ОБЛАСТІ
ВОСЬМОГО СКЛИКАННЯ
РІШЕННЯ

22 грудня 2021 року

№ 13/182

Про затвердження технічної документації із землеустрою щодо встановлення (відновлення) меж земельних ділянок в натурі (на місцевості) в оренду для ведення товарного сільськогосподарського виробництва СТОВ «Ратнівський аграрій»

Відповідно до ст.12,22,81 пунктів 16, 17 розділу Х «Перехідних положень» Земельного кодексу України, ст.3, 5, 11, 13 Закону України „Про порядок виділення в натурі (на місцевості) земельних ділянок власникам земельних часток (паїв)”, ст.55 Закону України «Про землеустрій, статті 26 Закону України „Про місцеве самоврядування в Україні” та проекту землеустрою щодо організації території земельних часток (паїв) Смідинська сільська рада вирішила:

1. Затвердити технічну документацію із землеустрою щодо встановлення (відновлення) меж земельної ділянки в натурі (на місцевості) в оренду для ведення товарного сільськогосподарського виробництва СТОВ «Ратнівський аграрій» площею: 0,3456 га пасовище, номер земельної ділянки № п151 з невитребуваних (нерозподілених) земельних ділянок, які знаходяться на території Смідинської сільської ради за межами населеного пункту.
2. Виділити в натурі (на місцевості) земельну ділянку СТОВ «Ратнівський аграрій» площею : 0,3456 га пасовище, кадастровий номер земельної ділянки 0725085003:10:000:0221 з невитребуваних (нерозподілених) земельних ділянок, які знаходяться на території Смідинської сільської ради за межами населеного пункту для ведення товарного сільськогосподарського виробництва, та передати земельні ділянки в оренду.
3. СТОВ «Ратнівський аграрій» зареєструвати договір оренди земельної ділянки у встановленому законодавством порядку.
4. Контроль за виконанням даного рішення покласти на постійну комісію з питань земельних відносин, природокористування, планування території, будівництва, архітектури, охорони пам'яток, історичного середовища та благоустрою.



Сільський голова

Тарасіч Н.В.

Оксана ПІЦИК



СМІДИНСЬКА СІЛЬСЬКА РАДА
ВОЛИНСЬКОЇ ОБЛАСТІ
ВОСЬМОГО СКЛИКАННЯ
РІШЕННЯ

22 грудня 2021 року

№ 13/183

Про затвердження технічної документації із землеустрою щодо встановлення (відновлення) меж земельних ділянок в натурі (на місцевості) в оренду для ведення товарного сільськогосподарського виробництва СТОВ «Ратнівський аграрій»

Відповідно до ст.12,22,81 пунктів 16, 17 розділу Х «Перехідних положень» Земельного кодексу України, ст.3, 5, 11, 13 Закону України „Про порядок виділення в натурі (на місцевості) земельних ділянок власникам земельних часток (паїв)”, ст.55 Закону України «Про землеустрій, статті 26 Закону України „Про місцеве самоврядування в Україні” та проекту землеустрою щодо організації території земельних часток (паїв) Смідинська сільська рада вирішила:

1. Затвердити технічну документацію із землеустрою щодо встановлення (відновлення) меж земельної ділянки в натурі (на місцевості) в оренду для ведення товарного сільськогосподарського виробництва СТОВ «Ратнівський аграрій» площею: 0,3658 га пасовище, номер земельної ділянки № п85 з невитребуваних (нерозподілених) земельних ділянок, які знаходяться на території Смідинської сільської ради за межами населеного пункту.
2. Виділити в натурі (на місцевості) земельну ділянку СТОВ «Ратнівський аграрій» площею : 0,3658 га пасовище, кадастровий номер земельної ділянки 0725085003:10:000:0197 з невитребуваних (нерозподілених) земельних ділянок, які знаходяться на території Смідинської сільської ради за межами населеного пункту для ведення товарного сільськогосподарського виробництва, та передати земельні ділянки в оренду.
3. СТОВ «Ратнівський аграрій» зареєструвати договір оренди земельної ділянки у встановленому законодавством порядку.
4. Контроль за виконанням даного рішення покласти на постійну комісію з питань земельних відносин, природокористування, планування території, будівництва, архітектури, охорони пам'яток, історичного середовища та благоустрою.

Сільський голова

Тарасіч Н.В.



Оксана ПІЦІК



СМІДИНСЬКА СІЛЬСЬКА РАДА
ВОЛИНСЬКОЇ ОБЛАСТІ
ВОСЬМОГО СКЛИКАННЯ
РІШЕННЯ

22 грудня 2021 року

№ 13/184

Про затвердження технічної документації із землеустрою щодо встановлення (відновлення) меж земельних ділянок в натурі (на місцевості) в оренду для ведення товарного сільськогосподарського виробництва СТОВ «Ратнівський аграрій»

Відповідно до ст.12,22,81 пунктів 16, 17 розділу Х «Перехідних положень» Земельного кодексу України, ст.3, 5, 11, 13 Закону України „Про порядок виділення в натурі (на місцевості) земельних ділянок власникам земельних часток (паїв)”, ст.55 Закону України «Про землеустрій, статті 26 Закону України „Про місцеве самоврядування в Україні” та проекту землеустрою щодо організації території земельних часток (паїв) Смідинська сільська рада вирішила:

1. Затвердити технічну документацію із землеустрою щодо встановлення (відновлення) меж земельної ділянки в натурі (на місцевості) в оренду для ведення товарного сільськогосподарського виробництва СТОВ «Ратнівський аграрій» площею: 0,4641 га пасовище, номер земельної ділянки № п70 з невитребуваних (нерозподілених) земельних ділянок, які знаходяться на території Смідинської сільської ради за межами населеного пункту.
2. Виділити в натурі (на місцевості) земельну ділянку СТОВ «Ратнівський аграрій» площею : 0,4641 га пасовище, кадастровий номер земельної ділянки 0725085003:10:000:0206 з невитребуваних (нерозподілених) земельних ділянок, які знаходяться на території Смідинської сільської ради за межами населеного пункту для ведення товарного сільськогосподарського виробництва, та передати земельні ділянки в оренду.
3. СТОВ «Ратнівський аграрій» зареєструвати договір оренди земельної ділянки у встановленому законодавством порядку.
4. Контроль за виконанням даного рішення покласти на постійну комісію з питань земельних відносин, природокористування, планування території, будівництва, архітектури, охорони пам'яток, історичного середовища та благоустрою.



Сільський голова

Тарасіч Н.В.

Оксана ПІЦИК



СМІДИНСЬКА СІЛЬСЬКА РАДА
ВОЛІНСЬКОЇ ОБЛАСТІ
ВОСЬМОГО СКЛИКАННЯ
РІШЕННЯ

22 грудня 2021 року

№ 13/185

Про затвердження технічної документації із землеустрою щодо встановлення (відновлення) меж земельних ділянок в натурі (на місцевості) в оренду для ведення товарного сільськогосподарського виробництва СТОВ «Ратнівський аграрій»

Відповідно до ст.12,22,81 пунктів 16, 17 розділу Х «Перехідних положень» Земельного кодексу України, ст.3, 5, 11, 13 Закону України „Про земельних часток (паїв)”, ст.55 Закону України «Про землеустрій, статті 26 Закону України „Про місцеве самоврядування в Україні” та проекту землеустрою щодо організації території земельних часток (паїв) Смідинська сільська рада вирішила:

1. Затвердити технічну документацію із землеустрою щодо встановлення (відновлення) меж земельної ділянки в натурі (на місцевості) в оренду для ведення товарного сільськогосподарського виробництва СТОВ «Ратнівський аграрій» площею: 0,6338 га пасовище, номер земельної ділянки № п140 з невитребуваних (нерозподілених) земельних ділянок, які знаходяться на території Смідинської сільської ради за межами населеного пункту.
2. Виділити в натурі (на місцевості) земельну ділянку СТОВ «Ратнівський аграрій» площею : 0,6338 га пасовище, кадастровий номер земельної ділянки 0725085003:10:000:0201 з невитребуваних (нерозподілених) земельних ділянок, які знаходяться на території Смідинської сільської ради за межами населеного пункту для ведення товарного сільськогосподарського виробництва, та передати земельні ділянки в оренду.
3. СТОВ «Ратнівський аграрій» зареєструвати договір оренди земельної ділянки у встановленому законодавством порядку.
4. Контроль за виконанням даного рішення покласти на постійну комісію з питань земельних відносин, природокористування, планування території, будівництва, архітектури, охорони пам'яток, історичного середовища та благоустрою.

Сільський голова

Тарасіч Н.В.



Оксана ПІЦІК



СМІДИНСЬКА СІЛЬСЬКА РАДА
ВОЛИНСЬКОЇ ОБЛАСТІ
ВОСЬМОГО СКЛИКАННЯ
РІШЕННЯ

22 грудня 2021 року

№ 13/186

Про затвердження технічної документації із землеустрою щодо встановлення (відновлення) меж земельних ділянок в натурі (на місцевості) в оренду для ведення товарного сільськогосподарського виробництва СТОВ «Ратнівський аграрій»

Відповідно до ст.12,22,81 пунктів 16, 17 розділу Х «Перехідних положень» Земельного кодексу України, ст.3, 5, 11, 13 Закону України „Про порядок виділення в натурі (на місцевості) земельних ділянок власникам земельних часток (паїв)”, ст.55 Закону України «Про землеустрій, статті 26 Закону України „Про місцеве самоврядування в Україні” та проекту землеустрою щодо організації території земельних часток (паїв) Смідинська сільська рада вирішила:

1. Затвердити технічну документацію із землеустрою щодо встановлення (відновлення) меж земельної ділянки в натурі (на місцевості) в оренду для ведення товарного сільськогосподарського виробництва СТОВ «Ратнівський аграрій» площею: 0,3663 га пасовище, номер земельної ділянки № п95 з невитребуваних (нерозподілених) земельних ділянок, які знаходяться на території Смідинської сільської ради за межами населеного пункту.

2. Виділити в натурі (на місцевості) земельну ділянку СТОВ «Ратнівський аграрій» площею : 0,3663 га пасовище, кадастровий номер земельної ділянки 0725085003:10:000:0202 з невитребуваних (нерозподілених) земельних ділянок, які знаходяться на території Смідинської сільської ради за межами населеного пункту для ведення товарного сільськогосподарського виробництва, та передати земельні ділянки в оренду.

3. СТОВ «Ратнівський аграрій» зареєструвати договір оренди земельної ділянки у встановленому законодавством порядку.

4. Контроль за виконанням даного рішення покласти на постійну комісію з питань земельних відносин, природокористування, планування території, будівництва, архітектури, охорони пам'яток, історичного середовища та благоустрою.

Сільський голова

Тарасіч Н.В.



Оксана ПІЦІК



СМІДИНСЬКА СІЛЬСЬКА РАДА
ВОЛЫНСЬКОЇ ОБЛАСТІ
ВОСЬМОГО СКЛИКАННЯ
СТРИЖЕННЯ

22 грудня 2021 року

№ 13/187

Створення (відновлення) меж земельної ділянки в натурі (на місцевості) в оренду для ведення товарного сільськогосподарського виробництва СТОВ «Ратнівський аграрій»

Відповідно до ст.12,22,81 пунктів 16, 17 розділу X «Перехідних положень» Земельного кодексу України, ст.3, 5, 11, 13 Закону України «Про земельне цівство (на місцевості) земельних ділянок аласником Закону України «Про землеустрій, статті 26 землеустрою щодо організації території земельних часток (паїв) Смідинської сільської рада вирішила:

1. Затвердити технічну документацію із землеустрою щодо встановлення (відновлення) меж земельної ділянки в натурі (на місцевості) в оренду для ведення товарного сільськогосподарського виробництва СТОВ «Ратнівський аграрій» площею 0,3659 га пасовище, номер земельної ділянки № 092 з невитребуваних (нерозподілених) земельних ділянок, які знаходяться на території Смідинської сільської ради за межами населеного пункту.
2. Виділити в натурі (на місцевості) земельну ділянку СТОВ «Ратнівський аграрій» площею : 0,3659 га пасовище, кадастровий номер земельної ділянки 0725085003:10:000:0205 з невитребуваних (нерозподілених) земельних ділянок, які знаходяться на території Смідинської сільської ради за межами населеного пункту для ведення товарного сільськогосподарського виробництва, та передати земельні ділянки в оренду.
3. СТОВ «Ратнівський аграрій» зареєструвати договір оренди земельної ділянки у встановленому законодавством порядку.
4. Контроль за виконанням даного рішення покласти на постійну комісію з питань земельних відносин, природокористування, планування території, будівництва, архітектури, охорони пам'яток, історичного середовища та благоустрою.

Сільський голова

Тарасів Н.В.



Оксана ПІЦІК



СМІДИНСЬКА СІЛЬСЬКА РАДА
ВОЛИНСЬКОЇ ОБЛАСТІ
ВОСЬМОГО СКЛИКАННЯ
РІШЕННЯ

22 грудня 2021 року

№ 13/188

Про затвердження технічної документації із землеустрою щодо встановлення (відновлення) меж земельних ділянок в натурі (на місцевості) в оренду для ведення товарного сільськогосподарського виробництва СТОВ «Ратнівський аграрій»

Відповідно до ст.12,22,81 пунктів 16, 17 розділу Х «Перехідних положень» Земельного кодексу України, ст.3, 5, 11, 13 Закону України „Про порядок виділення в натурі (на місцевості) земельних ділянок власникам земельних часток (паїв)”, ст.55 Закону України «Про землеустрій, статті 26 Закону України „Про місцеве самоврядування в Україні” та проекту землеустрою щодо організації території земельних часток (паїв) Смідинська сільська рада вирішила:

1. Затвердити технічну документацію із землеустрою щодо встановлення (відновлення) меж земельної ділянки в натурі (на місцевості) в оренду для ведення товарного сільськогосподарського виробництва СТОВ «Ратнівський аграрій» площею: 0,1844 га пасовище, номер земельної ділянки № п52а з невитребуваних (нерозподілених) земельних ділянок, які знаходяться на території Смідинської сільської ради за межами населеного пункту.
2. Виділити в натурі (на місцевості) земельну ділянку СТОВ «Ратнівський аграрій» площею : 0,1844 га пасовище, кадастровий номер земельної ділянки 0725085003:10:000:0196 з невитребуваних (нерозподілених) земельних ділянок, які знаходяться на території Смідинської сільської ради за межами населеного пункту для ведення товарного сільськогосподарського виробництва, та передати земельні ділянки в оренду.
3. СТОВ «Ратнівський аграрій» зареєструвати договір оренди земельної ділянки у встановленому законодавством порядку.
4. Контроль за виконанням даного рішення покласти на постійну комісію з питань земельних відносин, природокористування, планування території, будівництва, архітектури, охорони пам'яток, історичного середовища та благоустрою.

Сільський голова

Тарасіч Н.В.



Оксана ПІЦІК



СМІДИНСЬКА СІЛЬСЬКА РАДА
ВОЛИНСЬКОЇ ОБЛАСТІ
ВОСЬМОГО СКЛИКАННЯ
РІШЕННЯ

22 грудня 2021 року

№ 13/189

Про затвердження технічної документації із землеустрою щодо встановлення (відновлення) меж земельних ділянок в натурі (на місцевості) в оренду для ведення товарного сільськогосподарського виробництва СТОВ «Ратнівський аграрій»

Відповідно до ст.12,22,81 пунктів 16, 17 розділу Х «Перехідних положень» Земельного кодексу України, ст.3, 5, 11, 13 Закону України „Про порядок виділення в натурі (на місцевості) земельних ділянок власникам земельних часток (паїв)”, ст.55 Закону України «Про землеустрій, статті 26 Закону України „Про місцеве самоврядування в Україні” та проекту землеустрою щодо організації території земельних часток (паїв) Смідинська сільська рада вирішила:

1. Затвердити технічну документацію із землеустрою щодо встановлення (відновлення) меж земельної ділянки в натурі (на місцевості) в оренду для ведення товарного сільськогосподарського виробництва СТОВ «Ратнівський аграрій» площею: 0,1880 га пасовище, номер земельної ділянки № п53а з невитребуваних (нерозподілених) земельних ділянок, які знаходяться на території Смідинської сільської ради за межами населеного пункту.
2. Виділити в натурі (на місцевості) земельну ділянку СТОВ «Ратнівський аграрій» площею : 0,1880 га пасовище, кадастровий номер земельної ділянки 0725085003:10:000:0193 з невитребуваних (нерозподілених) земельних ділянок, які знаходяться на території Смідинської сільської ради за межами населеного пункту для ведення товарного сільськогосподарського виробництва, та передати земельні ділянки в оренду.
3. СТОВ «Ратнівський аграрій» зареєструвати договір оренди земельної ділянки у встановленому законодавством порядку.
4. Контроль за виконанням даного рішення покласти на постійну комісію з питань земельних відносин, природокористування, планування території, будівництва, архітектури, охорони пам'яток, історичного середовища та благоустрою.

Сільський голова

Тарасіч Н.В.



Оксана ПІЦИК



СМІДИНСЬКА СІЛЬСЬКА РАДА
ВОЛИНСЬКОЇ ОБЛАСТІ
ВОСЬМОГО СКЛИКАННЯ
РІШЕННЯ

22 грудня 2021 року

№ 13/190

Про затвердження технічної документації із землеустрою щодо встановлення (відновлення) меж земельних ділянок в натурі (на місцевості) в оренду для ведення товарного сільськогосподарського виробництва СТОВ «Ратнівський аграрій»

Відповідно до ст.12,22,81 пунктів 16, 17 розділу Х «Перехідних положень» Земельного кодексу України, ст.3, 5, 11, 13 Закону України „Про порядок виділення в натурі (на місцевості) земельних ділянок власникам земельних часток (паїв)”, ст.55 Закону України «Про землеустрій, статті 26 Закону України „Про місцеве самоврядування в Україні” та проекту землеустрою щодо організації території земельних часток (паїв) Смідинська сільська рада вирішила:


1. Затвердити технічну документацію із землеустрою щодо встановлення (відновлення) меж земельної ділянки в натурі (на місцевості) в оренду для ведення товарного сільськогосподарського виробництва СТОВ «Ратнівський аграрій» площею: 0,4475 га пасовище, номер земельної ділянки № п204 з невитребуваних (нерозподілених) земельних ділянок, які знаходяться на території Смідинської сільської ради за межами населеного пункту.
2. Виділити в натурі (на місцевості) земельну ділянку СТОВ «Ратнівський аграрій» площею : 0,4475 га пасовище, кадастровий номер земельної ділянки 0725085003:10:000:0195 з невитребуваних (нерозподілених) земельних ділянок, які знаходяться на території Смідинської сільської ради за межами населеного пункту для ведення товарного сільськогосподарського виробництва, та передати земельні ділянки в оренду.
3. СТОВ «Ратнівський аграрій» зареєструвати договір оренди земельної ділянки у встановленому законодавством порядку.
4. Контроль за виконанням даного рішення покласти на постійну комісію з питань земельних відносин, природокористування, планування території, будівництва, архітектури, охорони пам'яток, історичного середовища та благоустрою.

Сільський голова

Тарасіч Н.В.



Оксана ПІЦИК



СМІДИНЬСЬКА СІЛЬСЬКА РАДА
ВОЛИНСЬКОЇ ОБЛАСТІ
ВОСЬМОГО СКЛИКАННЯ
РІШЕННЯ

22 грудня 2021 року

№ 13/191

Про затвердження технічної документації із землеустрою щодо встановлення (відновлення) меж земельних ділянок в натурі (на місцевості) в оренду для ведення товарного сільськогосподарського виробництва СТОВ «Ратнівський аграрій»

Відповідно до ст.12,22,81 пунктів 16, 17 розділу Х «Перехідних положень» Земельного кодексу України, ст.3, 5, 11, 13 Закону України „Про порядок виділення в натурі (на місцевості) земельних ділянок власникам земельних часток (паїв)”, ст.55 Закону України «Про землеустрій, статті 26 Закону України „Про місцеве самоврядування в Україні” та проекту землеустрою щодо організації території земельних часток (паїв) Смідинська сільська рада вирішила:

1. Затвердити технічну документацію із землеустрою щодо встановлення (відновлення) меж земельної ділянки в натурі (на місцевості) в оренду для ведення товарного сільськогосподарського виробництва СТОВ «Ратнівський аграрій» площею: 0,4201 га пасовище, номер земельної ділянки № п216 з невитребуваних (нерозподілених) земельних ділянок, які знаходяться на території Смідинської сільської ради за межами населеного пункту.
2. Виділити в натурі (на місцевості) земельну ділянку СТОВ «Ратнівський аграрій» площею : 0,4201 га пасовище, кадастровий номер земельної ділянки 0725085003:10:000:0194 з невитребуваних (нерозподілених) земельних ділянок, які знаходяться на території Смідинської сільської ради за межами населеного пункту для ведення товарного сільськогосподарського виробництва, та передати земельні ділянки в оренду.
3. СТОВ «Ратнівський аграрій» зареєструвати договір оренди земельної ділянки у встановленому законодавством порядку.
4. Контроль за виконанням даного рішення покласти на постійну комісію з питань земельних відносин, природокористування, планування території, будівництва, архітектури, охорони пам'яток, історичного середовища та благоустрою.



Сільський голова

Гарасіч Н.В.

Оксана ПШЧИК



СМІДИНСЬКА СІЛЬСЬКА РАДА
ВОЛИНСЬКОЇ ОБЛАСТІ
ВОСЬМОГО СКЛИКАННЯ
РІШЕННЯ

22 грудня 2021 року

№ 13/192

Про затвердження технічної документації із землеустрою щодо встановлення (відновлення) меж земельних ділянок в натурі (на місцевості) в оренду для ведення товарного сільськогосподарського виробництва СТОВ «Ратнівський аграрій»

Відповідно до ст.12,22,81 пунктів 16, 17 розділу Х «Перехідних положень» Земельного кодексу України, ст.3, 5, 11, 13 Закону України „Про порядок виділення в натурі (на місцевості) земельних ділянок власникам земельних часток (паїв)”, ст.55 Закону України «Про землеустрій, статті 26 Закону України „Про місцеве самоврядування в Україні” та проекту землеустрою щодо організації території земельних часток (паїв) Смідинська сільська рада вирішила:

1. Затвердити технічну документацію із землеустрою щодо встановлення (відновлення) меж земельної ділянки в натурі (на місцевості) в оренду для ведення товарного сільськогосподарського виробництва СТОВ «Ратнівський аграрій» площею: 0,3659 га пасовище, номер земельної ділянки № п78 з невитребуваних (нерозподілених) земельних ділянок, які знаходяться на території Смідинської сільської ради за межами населеного пункту.
2. Виділити в натурі (на місцевості) земельну ділянку СТОВ «Ратнівський аграрій» площею : 0,3659 га пасовище, кадастровий номер земельної ділянки 0725085003:10:000:0191 з невитребуваних (нерозподілених) земельних ділянок, які знаходяться на території Смідинської сільської ради за межами населеного пункту для ведення товарного сільськогосподарського виробництва, та передати земельні ділянки в оренду.
3. СТОВ «Ратнівський аграрій» зареєструвати договір оренди земельної ділянки у встановленому законодавством порядку.
4. Контроль за виконанням даного рішення покласти на постійну комісію з питань земельних відносин, природокористування, планування території, будівництва, архітектури, охорони пам'яток, історичного середовища та благоустрою.

Сільський голова

Тарасіч Н.В.



Оксана ПІЦИК



СМІДИНСЬКА СІЛЬСЬКА РАДА
ВОЛИНСЬКОЇ ОБЛАСТІ
ВОСЬМОГО СКЛИКАННЯ
РІШЕННЯ

22 грудня 2021 року

№ 13/193

Про затвердження технічної документації із землеустрою щодо встановлення (відновлення) меж земельних ділянок в натурі (на місцевості) в оренду для ведення товарного сільськогосподарського виробництва СТОВ «Ратнівський аграрій»

Відповідно до ст.12,22,81 пунктів 16, 17 розділу Х «Перехідних положень» Земельного кодексу України, ст.3, 5, 11, 13 Закону України „Про порядок виділення в натурі (на місцевості) земельних ділянок власникам земельних часток (паїв)”, ст.55 Закону України «Про землеустрій, статті 26 Закону України „Про місцеве самоврядування в Україні” та проекту землеустрою щодо організації території земельних часток (паїв) Смідинська сільська рада вирішила:

1. Затвердити технічну документацію із землеустрою щодо встановлення (відновлення) меж земельної ділянки в натурі (на місцевості) в оренду для ведення товарного сільськогосподарського виробництва СТОВ «Ратнівський аграрій» площею: 0,6299 га сіножать, номер земельної ділянки № с108з невитребуваних (нерозподілених) земельних ділянок, які знаходяться на території Смідинської сільської ради за межами населеного пункту.
2. Виділити в натурі (на місцевості) земельну ділянку СТОВ «Ратнівський аграрій» площею : 0,6299 га сіножать, кадастровий номер земельної ділянки 0725085003:10:000:0233 з невитребуваних (нерозподілених) земельних ділянок, які знаходяться на території Смідинської сільської ради за межами населеного пункту для ведення товарного сільськогосподарського виробництва, та передати земельні ділянки в оренду.
3. СТОВ «Ратнівський аграрій» зареєструвати договір оренди земельної ділянки у встановленому законодавством порядку.
4. Контроль за виконанням даного рішення покласти на постійну комісію з питань земельних відносин, природокористування, планування території, будівництва, архітектури, охорони пам'яток, історичного середовища та благоустрою.

Сільський голова

Тарасіч Н.В.



Оксана ПЦІК



СМІДИНСЬКА СІЛЬСЬКА РАДА
ВОЛИНСЬКОЇ ОБЛАСТІ
ВОСЬМОГО СКЛИКАННЯ
РІШЕННЯ

22 грудня 2021 року

№ 13/194

Про затвердження технічної документації із землеустрою щодо встановлення (відновлення) меж земельних ділянок в натурі (на місцевості) в оренду для ведення товарного сільськогосподарського виробництва СТОВ «Ратнівський аграрій»

Відповідно до ст.12,22,81 пунктів 16, 17 розділу Х «Перехідних положень» Земельного кодексу України, ст.3, 5, 11, 13 Закону України „Про порядок виділення в натурі (на місцевості) земельних ділянок власникам земельних часток (паїв)”, ст.55 Закону України «Про землеустрій, статті 26 Закону України „Про місцеве самоврядування в Україні” та проекту землеустрою щодо організації території земельних часток (паїв) Смідинська сільська рада вирішила:

1. Затвердити технічну документацію із землеустрою щодо встановлення (відновлення) меж земельної ділянки в натурі (на місцевості) в оренду для ведення товарного сільськогосподарського виробництва СТОВ «Ратнівський аграрій» площею: 0,5124 га сіножать, номер земельної ділянки № с306 з невитребуваних (нерозподілених) земельних ділянок, які знаходяться на території Смідинської сільської ради за межами населеного пункту.

2. Виділити в натурі (на місцевості) земельну ділянку СТОВ «Ратнівський аграрій» площею : 0,5124 га сіножать, кадастровий номер земельної ділянки 0725081800:02:000:0113 з невитребуваних (нерозподілених) земельних ділянок, які знаходяться на території Смідинської сільської ради за межами населеного пункту для ведення товарного сільськогосподарського виробництва, та передати земельні ділянки в оренду.

3. СТОВ «Ратнівський аграрій» зареєструвати договір оренди земельної ділянки у встановленому законодавством порядку.

4. Контроль за виконанням даного рішення покласти на постійну комісію з питань земельних відносин, природокористування, планування території, будівництва, архітектури, охорони пам'яток, історичного середовища та благоустрою.

Сільський голова

Тарасіч Н.В.



Оксана ПІЦИК



СМІДИНСЬКА СІЛЬСЬКА РАДА
ВОЛИНСЬКОЇ ОБЛАСТІ
ВОСЬМОГО СКЛИКАННЯ
РІШЕННЯ

22 грудня 2021 року

№ 13/195

Про затвердження технічної документації із землеустрою щодо встановлення (відновлення) меж земельних ділянок в натурі (на місцевості) в оренду для ведення товарного сільськогосподарського виробництва СТОВ «Ратнівський аграрій»

Відповідно до ст.12,22,81 пунктів 16, 17 розділу Х «Перехідних положень» Земельного кодексу України, ст.3, 5, 11, 13 Закону України „Про порядок виділення в натурі (на місцевості) земельних ділянок власникам земельних часток (паїв)”, ст.55 Закону України «Про землеустрій, статті 26 Закону України „Про місцеве самоврядування в Україні” та проекту землеустрою щодо організації території земельних часток (паїв) Смідинська сільська рада вирішила:

1. Затвердити технічну документацію із землеустрою щодо встановлення (відновлення) меж земельної ділянки в натурі (на місцевості) в оренду для ведення товарного сільськогосподарського виробництва СТОВ «Ратнівський аграрій» площею: 0,5123 га сіножать, номер земельної ділянки № с312 з невитребуваних (нерозподілених) земельних ділянок, які знаходяться на території Смідинської сільської ради за межами населеного пункту.
2. Виділити в натурі (на місцевості) земельну ділянку СТОВ «Ратнівський аграрій» площею : 0,5123 га сіножать, кадастровий номер земельної ділянки 0725081800:02:000:0140 з невитребуваних (нерозподілених) земельних ділянок, які знаходяться на території Смідинської сільської ради за межами населеного пункту для ведення товарного сільськогосподарського виробництва, та передати земельні ділянки в оренду.
3. СТОВ «Ратнівський аграрій» зареєструвати договір оренди земельної ділянки у встановленому законодавством порядку.
4. Контроль за виконанням даного рішення покласти на постійну комісію з питань земельних відносин, природокористування, планування території, будівництва, архітектури, охорони пам'яток, історичного середовища та благоустрою.

Сільський голова

Тарасіч Н.В.



Оксана ПЦІК



СМІДИНСЬКА СІЛЬСЬКА РАДА
ВОЛИНСЬКОЇ ОБЛАСТІ
ВОСЬМОГО СКЛИКАННЯ
РІШЕННЯ

22 грудня 2021 року

№ 13/196

Про затвердження технічної документації із землеустрою щодо встановлення (відновлення) меж земельних ділянок в натурі (на місцевості) в оренду для ведення товарного сільськогосподарського виробництва СТОВ «Ратнівський аграрій»

Відповідно до ст.12,22,81 пунктів 16, 17 розділу Х «Перехідних положень» Земельного кодексу України, ст.3, 5, 11, 13 Закону України „Про порядок виділення в натурі (на місцевості) земельних ділянок власникам земельних часток (паїв)”, ст.55 Закону України «Про землеустрій, статті 26 Закону України „Про місцеве самоврядування в Україні” та проекту землеустрою щодо організації території земельних часток (паїв) Смідинська сільська рада вирішила:


1. Затвердити технічну документацію із землеустрою щодо встановлення (відновлення) меж земельної ділянки в натурі (на місцевості) в оренду для ведення товарного сільськогосподарського виробництва СТОВ «Ратнівський аграрій» площею: 0,5125 га сіножать, номер земельної ділянки № с313 з невитребуваних (нерозподілених) земельних ділянок, які знаходяться на території Смідинської сільської ради за межами населеного пункту.
2. Виділити в натурі (на місцевості) земельну ділянку СТОВ «Ратнівський аграрій» площею : 0,5125 га сіножать, кадастровий номер земельної ділянки 0725081800:02:000:0118 з невитребуваних (нерозподілених) земельних ділянок, які знаходяться на території Смідинської сільської ради за межами населеного пункту для ведення товарного сільськогосподарського виробництва, та передати земельні ділянки в оренду.
3. СТОВ «Ратнівський аграрій» зареєструвати договір оренди земельної ділянки у встановленому законодавством порядку.
4. Контроль за виконанням даного рішення покласти на постійну комісію з питань земельних відносин, природокористування, планування території, будівництва, архітектури, охорони пам'яток, історичного середовища та благоустрою.

Сільський голова

Тарасіч Н.В.



Оксана ПЦИК



СМІДИНЬСЬКА СІЛЬСЬКА РАДА
ВОЛИНЬСЬКОЇ ОБЛАСТІ
ВОСЬМОГО СКЛИКАННЯ
РІШЕННЯ

22 грудня 2021 року

№ 13/197

Про затвердження технічної документації із землеустрою щодо встановлення (відновлення) меж земельних ділянок в натурі (на місцевості) «Ратнівський аграрій»

Відповідно до ст.12,22,81 пунктів 16, 17 розділу Х «Перехідних положень» Земельного кодексу України, ст.3, 5, 11, 13 Закону України „Про порядок виділення в натурі (на місцевості) земельних ділянок власникам земельних часток (паїв)“, ст.55 Закону України «Про землеустрій, статті 26 Закону України „Про місцеве самоврядування в Україні” та проекту землеустрою щодо організації території земельних часток (паїв) Смідинська сільська рада вирішила:

1. Затвердити технічну документацію із землеустрою щодо встановлення (відновлення) меж земельної ділянки в натурі (на місцевості) в оренду для ведення товарного сільськогосподарського виробництва СТОВ «Ратнівський аграрій» площею: 0,5124 га сіножат, номер земельної ділянки № с307 з невитребуваних (нерозподілених) земельних ділянок, які знаходяться на території Смідинської сільської ради за межами населеного пункту.
2. Виділити в натурі (на місцевості) земельну ділянку СТОВ «Ратнівський аграрій» площею : 0,5124 га сіножат, кадастровий номер земельної ділянки 0725081800:02:000:0116 з невитребуваних (нерозподілених) земельних ділянок, які знаходяться на території Смідинської сільської ради за межами виробництва, та передати земельні ділянки в оренду.
3. СТОВ «Ратнівський аграрій» зареєструвати договір оренди земельної ділянки у встановленому законодавством порядку.
4. Контроль за виконанням даного рішення покласти на постійну комісію з питань земельних відносин, природокористування, планування території, будівництва, архітектури, охорони пам'яток, історичного середовища та благоустрою.



Сільський голова

Гарасіч Н.В.

Оксана ПІЩИК



СМІДИНСЬКА СІЛЬСЬКА РАДА
ВОЛИНСЬКОЇ ОБЛАСТІ
ВОСЬМОГО СКЛИКАННЯ
РІШЕННЯ

22 грудня 2021 року

№ 13/198

Про затвердження технічної документації із землеустрою щодо встановлення (відновлення) меж земельних ділянок в натурі (на місцевості) в оренду для ведення товарного сільськогосподарського виробництва СТОВ «Ратнівський аграрій»

Відповідно до ст.12,22,81 пунктів 16, 17 розділу Х «Перехідних положень» Земельного кодексу України, ст.3, 5, 11, 13 Закону України „Про порядок виділення в натурі (на місцевості) земельних ділянок власникам земельних часток (паїв)”, ст.55 Закону України «Про землеустрій, статті 26 Закону України „Про місцеве самоврядування в Україні” та проекту землеустрою щодо організації території земельних часток (паїв) Смідинська сільська рада вирішила:

1. Затвердити технічну документацію із землеустрою щодо встановлення (відновлення) меж земельної ділянки в натурі (на місцевості) в оренду для ведення товарного сільськогосподарського виробництва СТОВ «Ратнівський аграрій» площею: 0,5123 га сіножать, номер земельної ділянки № с314 з невитребуваних (нерозподілених) земельних ділянок, які знаходяться на території Смідинської сільської ради за межами населеного пункту.
2. Виділити в натурі (на місцевості) земельну ділянку СТОВ «Ратнівський аграрій» площею : 0,5123 га сіножать, кадастровий номер земельної ділянки 0725081800:02:000:0115 з невитребуваних (нерозподілених) земельних ділянок, які знаходяться на території Смідинської сільської ради за межами населеного пункту для ведення товарного сільськогосподарського виробництва, та передати земельні ділянки в оренду.
3. СТОВ «Ратнівський аграрій» зареєструвати договір оренди земельної ділянки у встановленому законодавством порядку.
4. Контроль за виконанням даного рішення покласти на постійну комісію з питань земельних відносин, природокористування, планування території, будівництва, архітектури, охорони пам'яток, історичного середовища та благоустрою.

Сільський голова

Тарасіч Н.В.



Оксана ПІЦІК

СМІДІНСЬКА СІЛЬСЬКА РАДА
ВОЛІНСЬКОЇ ОБЛАСТІ
ВОСЬМОГО СКЛИКАННЯ
РІШЕННЯ

22 грудня 2021 року

№ 13/199

Про затвердження технічної документації із землекстрою щодо встановлення (відновлення) меж земельних ділянок в натурі (на місцевості) «Ратнівський аграрій»

Відповідно до ст.12,22,81 пунктів 16, 17 розділу Х «Перехідних положень» Земельного кодексу України, ст.3, 5, 11, 13 Закону України „Про порядок виділення в натурі (на місцевості) земельних часток (паїв)», ст.55 Закону України „Про Закон України „Про місцеве самоврядування в Україні” та проекту землекстрою щодо організації території земельних часток (паїв) Смідинська сільська рада вирішила:

1. Затвердити технічну документацію із землекстрою щодо встановлення (відновлення) меж земельної ділянки в натурі (на місцевості) в оренду для ведення товарного сільськогосподарського виробництва СТОВ «Ратнівський аграрій» площею: 0,5125 га сіножать, номер земельної ділянки № с315 з території Смідинської сільської ради за межами населеного пункту.
2. Виділити в натурі (на місцевості) земельну ділянку СТОВ «Ратнівський аграрій» площею : 0,5125 га сіножать, кадастровий номер земельної ділянки 0725081800:02:000:0127 з невитребуваних (нерозподілених) земельних ділянок, які знаходяться на території Смідинської сільської ради за межами населеного пункту для ведення товарного сільськогосподарського виробництва, та передати земельні ділянки в оренду.
3. СТОВ «Ратнівський аграрій» зареєструвати договір оренди земельної ділянки у встановленому законодавством порядку.
4. Контроль за виконанням даного рішення покласти на постійну комісію з питань земельних відносин, природокористування, планування території, будівництва, архітектури, охорони пам'яток, історичного середовища та благоустрою.

Оксана ПІЦІК

Сільський голова

Гарасіч Н.В.





СМІДИНСЬКА СІЛЬСЬКА РАДА
ВОЛИНСЬКОЇ ОБЛАСТІ
ВОСЬМОГО СКЛИКАННЯ
РІШЕННЯ

22 грудня 2021 року

№ 13/200

Про затвердження технічної документації із землеустрою щодо встановлення (відновлення) меж земельних ділянок в натурі (на місцевості) в оренду для ведення товарного сільськогосподарського виробництва СТОВ «Ратнівський аграрій»

Відповідно до ст.12,22,81 пунктів 16, 17 розділу Х «Перехідних положень» Земельного кодексу України, ст.3, 5, 11, 13 Закону України „Про порядок виділення в натурі (на місцевості) земельних ділянок власникам земельних часток (паїв)”, ст.55 Закону України «Про землеустрій, статті 26 Закону України „Про місцеве самоврядування в Україні” та проекту землеустрою щодо організації території земельних часток (паїв) Смідинська сільська рада вирішила:

1. Затвердити технічну документацію із землеустрою щодо встановлення (відновлення) меж земельної ділянки в натурі (на місцевості) в оренду для ведення товарного сільськогосподарського виробництва СТОВ «Ратнівський аграрій» площею: 0,5124 га сіножать, номер земельної ділянки № с316 з невитребуваних (нерозподілених) земельних ділянок, які знаходяться на території Смідинської сільської ради за межами населеного пункту.

2. Виділити в натурі (на місцевості) земельну ділянку СТОВ «Ратнівський аграрій» площею : 0,5124 га сіножать, кадастровий номер земельної ділянки 0725081800:02:000:0136 з невитребуваних (нерозподілених) земельних ділянок, які знаходяться на території Смідинської сільської ради за межами населеного пункту для ведення товарного сільськогосподарського виробництва, та передати земельні ділянки в оренду.

3. СТОВ «Ратнівський аграрій» зареєструвати договір оренди земельної ділянки у встановленому законодавством порядку.

4. Контроль за виконанням даного рішення покласти на постійну комісію з питань земельних відносин, природокористування, планування території, будівництва, архітектури, охорони пам'яток, історичного середовища та благоустрою.

Сільський голова

Тарасіч Н.В.



Оксана ПІЦИК



СМІЛИНСЬКА СІЛЬСЬКА РАДА
ВОЛИНСЬКОЇ ОБЛАСТІ
ВОСЬМОГО СКЛИКАННЯ
РІШЕННЯ

22 грудня 2021 року

№ 13/201

Про затвердження технічної документації із землеустрою щодо встановлення (відновлення) меж земельних ділянок в натурі (на місцевості) в оренду для ведення товарного сільськогосподарського виробництва «Ратнівський аграрій»

Відповідно до ст.12,22,81 пунктів 16, 17 розділу X «Перехідних положень» Земельного кодексу України, ст.3, 5, 11, 13 Закону України «Про порядок виділення в натурі (на місцевості) земельних часток (паїв)», ст.55 Закону України «Про Землеустрій, статті 26 Закону України «Про місцеве самоврядування в Україні» та проекту землеустрою щодо організації території земельних часток (паїв) Смілинська сільська рада вирішила:


1. Затвердити технічну документацію із землеустрою щодо встановлення (відновлення) меж земельної ділянки в натурі (на місцевості) в оренду для ведення товарного сільськогосподарського виробництва СТОВ «Ратнівський аграрій» площею: 0,5124 га сіножать, номер земельної ділянки № с318 з території Смілинської сільської ради за межами населеного пункту.
2. Виділити в натурі (на місцевості) земельну ділянку СТОВ «Ратнівський аграрій» площею : 0,5124 га сіножать, кадастровий номер земельної ділянки 0725081800:02:000:0114 з невитребуваних (нерозподілених) земельних ділянок, які знаходяться на території Смілинської сільської ради за межами населеного пункту для ведення товарного сільськогосподарського виробництва, та передати земельні ділянки в оренду.
3. СТОВ «Ратнівський аграрій» зареєструвати договір оренди земельної ділянки у встановленому законодавством порядку.
4. Контроль за виконанням даного рішення покласти на постійну комісію з питань земельних відносин, природокористування, планування території, будівництва, архітектури, охорони пам'яток, історичного середовища та благоустрою.

Сільський голова

Тарасів Н.В.



Оксана ПІЩИК



СМІДИНЬСЬКА СІЛЬСЬКА РАДА
ВОЛИНЬСЬКОЇ ОБЛАСТІ
ВОСЬМОГО СКЛИКАННЯ
РІШЕННЯ

22 грудня 2021 року

№ 13/202

Про затвердження технічної документації із землеустрою щодо встановлення (відновлення) меж земельних ділянок в натурі (на місцевості) в оренду для ведення товарного сільськогосподарського виробництва СТОВ «Ратнівський аграрій»

Відповідно до ст.12,22,81 пунктів 16, 17 розділу Х «Перехідних положень» Земельного кодексу України, ст.3, 5, 11, 13 Закону України „Про порядок виділення в натурі (на місцевості) земельних ділянок власникам земельних часток (паїв)”, ст.55 Закону України «Про землеустрій, статті 26 Закону України „Про місцеве самоврядування в Україні” та проекту землеустрою щодо організації території земельних часток (паїв) Смідинська сільська рада вирішила:

1. Затвердити технічну документацію із землеустрою щодо встановлення (відновлення) меж земельної ділянки в натурі (на місцевості) в оренду для ведення товарного сільськогосподарського виробництва СТОВ «Ратнівський аграрій» площею: 0,5124 га сіножаті, номер земельної ділянки № с317 з невитребуваних (нерозподілених) земельних ділянок, які знаходяться на території Смідинської сільської ради за межами населеного пункту.
2. Виділити в натурі (на місцевості) земельну ділянку СТОВ «Ратнівський аграрій» площею : 0,5124 га сіножаті, кадастровий номер земельної ділянки 0725081800:02:000:0137 з невитребуваних (нерозподілених) земельних ділянок, які знаходяться на території Смідинської сільської ради за межами населеного пункту для ведення товарного сільськогосподарського виробництва, та передати земельні ділянки в оренду.
3. СТОВ «Ратнівський аграрій» зареєструвати договір оренди земельної ділянки у встановленому законодавством порядку.
4. Контроль за виконанням даного рішення покласти на постійну комісію з питань земельних відносин, природокористування, планування території, будівництва, архітектури, охорони пам'яток, історичного середовища та благоустрою.



Сільський голова

Гарасіч Н.В.

Оксана ПІЩИК



СМІДИНЬСЬКА СІЛЬСЬКА РАДА
ВОЛИНСЬКОЇ ОБЛАСТІ
ВОСЬМОГО СКЛИКАННЯ
РІШЕННЯ

22 грудня 2021 року

№ 13/203

Про затвердження технічної документації із землеустрою щодо встановлення (відновлення) меж земельних ділянок в натурі (на місцевості) в оренду для ведення товарного сільськогосподарського виробництва СТОВ «Ратнівський аграрій»

Відповідно до ст.12,22,81 пунктів 16, 17 розділу Х «Перехідних положень» Земельного кодексу України, ст.3, 5, 11, 13 Закону України „Про порядок виділення в натурі (на місцевості) земельних ділянок власникам земельних часток (паїв)”, ст.55 Закону України «Про землеустрій, статті 26 Закону України „Про місцеве самоврядування в Україні” та проекту землеустрою щодо організації території земельних часток (паїв) Смідинська сільська рада вирішила:

1. Затвердити технічну документацію із землеустрою щодо встановлення (відновлення) меж земельної ділянки в натурі (на місцевості) в оренду для ведення товарного сільськогосподарського виробництва СТОВ «Ратнівський аграрій» площею: 0,5124 га сіножат, номер земельної ділянки № с311 з невитребуваних (нерозподілених) земельних ділянок, які знаходяться на території Смідинської сільської ради за межами населеного пункту.
2. Виділити в натурі (на місцевості) земельну ділянку СТОВ «Ратнівський аграрій» площею : 0,5124 га сіножат, кадастровий номер земельної ділянки 0725081800:02:000:0130 з невитребуваних (нерозподілених) земельних ділянок, які знаходяться на території Смідинської сільської ради за межами населеного пункту для ведення товарного сільськогосподарського виробництва, та передати земельні ділянки в оренду.
3. СТОВ «Ратнівський аграрій» зареєструвати договір оренди земельної ділянки у встановленому законодавством порядку.
4. Контроль за виконанням даного рішення покласти на постійну комісію з питань земельних відносин, природокористування, планування території, будівництва, архітектури, охорони пам'яток, історичного середовища та благоустрою.



Сільський голова

Тарасіч Н.В.

Оксана ПШЦИК



СМІДИНСЬКА СІЛЬСЬКА РАДА
ВОЛИНСЬКОЇ ОБЛАСТІ
ВОСЬМОГО СКЛИКАННЯ
РІШЕННЯ

22 грудня 2021 року

№ 13/204

Про затвердження технічної документації із землеустрою щодо встановлення (відновлення) меж земельних ділянок в натурі (на місцевості) в оренду для ведення товарного сільськогосподарського виробництва СТОВ «Ратнівський аграрій»

Відповідно до ст.12,22,81 пунктів 16, 17 розділу Х «Перехідних положень» Земельного кодексу України, ст.3, 5, 11, 13 Закону України „Про порядок виділення в натурі (на місцевості) земельних ділянок власникам земельних часток (паїв)”, ст.55 Закону України «Про землеустрій, статті 26 Закону України „Про місцеве самоврядування в Україні” та проекту землеустрою щодо організації території земельних часток (паїв) Смідинська сільська рада вирішила:

1. Затвердити технічну документацію із землеустрою щодо встановлення (відновлення) меж земельної ділянки в натурі (на місцевості) в оренду для ведення товарного сільськогосподарського виробництва СТОВ «Ратнівський аграрій» площею: 0,5548 га сіножать, номер земельної ділянки № с2а з невитребуваних (нерозподілених) земельних ділянок, які знаходяться на території Смідинської сільської ради за межами населеного пункту.
2. Виділити в натурі (на місцевості) земельну ділянку СТОВ «Ратнівський аграрій» площею : 0,5548 га сіножать, кадастровий номер земельної ділянки 0725085003:10:000:0161 з невитребуваних (нерозподілених) земельних ділянок, які знаходяться на території Смідинської сільської ради за межами населеного пункту для ведення товарного сільськогосподарського виробництва, та передати земельні ділянки в оренду.
3. СТОВ «Ратнівський аграрій» зареєструвати договір оренди земельної ділянки у встановленому законодавством порядку.
4. Контроль за виконанням даного рішення покласти на постійну комісію з питань земельних відносин, природокористування, планування території, будівництва, архітектури, охорони пам'яток, історичного середовища та благоустрою.



Сільський голова

Тарасіч Н.В.

Оксана ПІЦИК



СМІДИНСЬКА СІЛЬСЬКА РАДА
ВОЛИНСЬКОЇ ОБЛАСТІ
ВОСЬМОГО СКЛИКАННЯ
РІШЕННЯ

22 грудня 2021 року

№ 13/205

Про затвердження технічної документації із землеустрою щодо встановлення (відновлення) меж земельних ділянок в натурі (на місцевості) в оренду для ведення товарного сільськогосподарського виробництва СТОВ «Ратнівський аграрій»

Відповідно до ст.12,22,81 пунктів 16, 17 розділу Х «Перехідних положень» Земельного кодексу України, ст.3, 5, 11, 13 Закону України „Про порядок виділення в натурі (на місцевості) земельних ділянок власникам земельних часток (паїв)”, ст.55 Закону України «Про землеустрій, статті 26 Закону України „Про місцеве самоврядування в Україні” та проекту землеустрою щодо організації території земельних часток (паїв) Смідинська сільська рада вирішила:

1. Затвердити технічну документацію із землеустрою щодо встановлення (відновлення) меж земельної ділянки в натурі (на місцевості) в оренду для ведення товарного сільськогосподарського виробництва СТОВ «Ратнівський аграрій» площею: 1,1144 га сіножать, номер земельної ділянки № с11 з невитребуваних (нерозподілених) земельних ділянок, які знаходяться на території Смідинської сільської ради за межами населеного пункту.
2. Виділити в натурі (на місцевості) земельну ділянку СТОВ «Ратнівський аграрій» площею : 1,1144 га сіножать, кадастровий номер земельної ділянки 0725085003:10:000:0183 з невитребуваних (нерозподілених) земельних ділянок, які знаходяться на території Смідинської сільської ради за межами населеного пункту для ведення товарного сільськогосподарського виробництва, та передати земельні ділянки в оренду.
3. СТОВ «Ратнівський аграрій» зареєструвати договір оренди земельної ділянки у встановленому законодавством порядку.
4. Контроль за виконанням даного рішення покласти на постійну комісію з питань земельних відносин, природокористування, планування території, будівництва, архітектури, охорони пам'яток, історичного середовища та благоустрою.

Сільський голова

Тарасіч Н.В.



Оксана ПІЦИК



СМІДИНСЬКА СІЛЬСЬКА РАДА
ВОЛИНСЬКОЇ ОБЛАСТІ
ВОСЬМОГО СКЛИКАННЯ
РІШЕННЯ

22 грудня 2021 року

№ 13/206

Про затвердження технічної документації із землеустрою щодо встановлення (відновлення) меж земельних ділянок в натурі (на місцевості) в оренду для ведення товарного сільськогосподарського виробництва СТОВ «Ратнівський аграрій»

Відповідно до ст.12,22,81 пунктів 16, 17 розділу Х «Перехідних положень» Земельного кодексу України, ст.3, 5, 11, 13 Закону України „Про порядок виділення в натурі (на місцевості) земельних ділянок власникам земельних часток (паїв)”, ст.55 Закону України «Про землеустрій, статті 26 Закону України „Про місцеве самоврядування в Україні” та проекту землеустрою щодо організації території земельних часток (паїв) Смідинська сільська рада вирішила:

1. Затвердити технічну документацію із землеустрою щодо встановлення (відновлення) меж земельної ділянки в натурі (на місцевості) в оренду для ведення товарного сільськогосподарського виробництва СТОВ «Ратнівський аграрій» площею: 1,1152 га сіножать, номер земельної ділянки № с7 з невитребуваних (нерозподілених) земельних ділянок, які знаходяться на території Смідинської сільської ради за межами населеного пункту.
2. Виділити в натурі (на місцевості) земельну ділянку СТОВ «Ратнівський аграрій» площею : 1,1152 га сіножать, кадастровий номер земельної ділянки 0725085003:10:000:0172 з невитребуваних (нерозподілених) земельних ділянок, які знаходяться на території Смідинської сільської ради за межами населеного пункту для ведення товарного сільськогосподарського виробництва, та передати земельні ділянки в оренду.
3. СТОВ «Ратнівський аграрій» зареєструвати договір оренди земельної ділянки у встановленому законодавством порядку.
4. Контроль за виконанням даного рішення покласти на постійну комісію з питань земельних відносин, природокористування, планування території, будівництва, архітектури, охорони пам'яток, історичного середовища та благоустрою.

Сільський голова

Тарасіч Н.В.



Оксана ПІЦИК



СМІДИНСЬКА СІЛЬСЬКА РАДА
ВОЛИНСЬКОЇ ОБЛАСТІ
ВОСЬМОГО СКЛИКАННЯ
РІШЕННЯ

22 грудня 2021 року

№ 13/207

Про затвердження технічної документації із землеустрою щодо встановлення (відновлення) меж земельних ділянок в натурі (на місцевості) в оренду для ведення товарного сільськогосподарського виробництва СТОВ «Ратнівський аграрій»

Відповідно до ст.12,22,81 пунктів 16, 17 розділу Х «Перехідних положень» Земельного кодексу України, ст.3, 5, 11, 13 Закону України „Про порядок виділення в натурі (на місцевості) земельних ділянок власникам земельних часток (паїв)”, ст.55 Закону України «Про землеустрій, статті 26 Закону України „Про місцеве самоврядування в Україні” та проекту землеустрою щодо організації території земельних часток (паїв) Смідинська сільська рада вирішила:

1. Затвердити технічну документацію із землеустрою щодо встановлення (відновлення) меж земельної ділянки в натурі (на місцевості) в оренду для ведення товарного сільськогосподарського виробництва СТОВ «Ратнівський аграрій» площею: 0,9159 га сіножать, номер земельної ділянки № с114 з невитребуваних (нерозподілених) земельних ділянок, які знаходяться на території Смідинської сільської ради за межами населеного пункту.

2. Виділити в натурі (на місцевості) земельну ділянку СТОВ «Ратнівський аграрій» площею : 0,9159 га сіножать, кадастровий номер земельної ділянки 0725085003:10:000:0200 з невитребуваних (нерозподілених) земельних ділянок, які знаходяться на території Смідинської сільської ради за межами населеного пункту для ведення товарного сільськогосподарського виробництва, та передати земельні ділянки в оренду.

3. СТОВ «Ратнівський аграрій» зареєструвати договір оренди земельної ділянки у встановленому законодавством порядку.

4. Контроль за виконанням даного рішення покласти на постійну комісію з питань земельних відносин, природокористування, планування території, будівництва, архітектури, охорони пам'яток, історичного середовища та благоустрою.

Сільський голова

Тарасіч Н.В.



Оксана ПІЦІК



СМІДИНСЬКА СІЛЬСЬКА РАДА
ВОЛИНСЬКОЇ ОБЛАСТІ
ВОСЬМОГО СКЛИКАННЯ
РІШЕННЯ

22 грудня 2021 року

№ 13/208

Про затвердження технічної документації із землеустрою щодо встановлення (відновлення) меж земельних ділянок в натурі (на місцевості) в оренду для ведення товарного сільськогосподарського виробництва СТОВ «Ратнівський аграрій»

Відповідно до ст.12,22,81 пунктів 16, 17 розділу Х «Перехідних положень» Земельного кодексу України, ст.3, 5, 11, 13 Закону України „Про порядок виділення в натурі (на місцевості) земельних ділянок власникам земельних часток (паїв)”, ст.55 Закону України «Про землеустрій, статті 26 Закону України „Про місцеве самоврядування в Україні” та проекту землеустрою щодо організації території земельних часток (паїв) Смідинська сільська рада вирішила:

1. Затвердити технічну документацію із землеустрою щодо встановлення (відновлення) меж земельної ділянки в натурі (на місцевості) в оренду для ведення товарного сільськогосподарського виробництва СТОВ «Ратнівський аграрій» площею: 1,7931 га рілля, номер земельної ділянки № р167а з невитребуваних (нерозподілених) земельних ділянок, які знаходяться на території Смідинської сільської ради за межами населеного пункту.
2. Виділити в натурі (на місцевості) земельну ділянку СТОВ «Ратнівський аграрій» площею : 1,7931 га рілля, кадастровий номер земельної ділянки 0725085003:10:000:0204 з невитребуваних (нерозподілених) земельних ділянок, які знаходяться на території Смідинської сільської ради за межами населеного пункту для ведення товарного сільськогосподарського виробництва, та передати земельні ділянки в оренду.
3. СТОВ «Ратнівський аграрій» зареєструвати договір оренди земельної ділянки у встановленому законодавством порядку.
4. Контроль за виконанням даного рішення покласти на постійну комісію з питань земельних відносин, природокористування, планування території, будівництва, архітектури, охорони пам'яток, історичного середовища та благоустрою.

Сільський голова

Тарасіч Н.В.



Оксана ПЦИК



СМІДИНСЬКА СІЛЬСЬКА РАДА
ВОЛИНСЬКОЇ ОБЛАСТІ
ВОСЬМОГО СКЛИКАННЯ
РІШЕННЯ

22 грудня 2021 року

№ 13/209

Про затвердження технічної документації із землеустрою щодо встановлення (відновлення) меж земельних ділянок в натурі (на місцевості) в оренду для ведення товарного сільськогосподарського виробництва СТОВ «Ратнівський аграрій»

Відповідно до ст.12,22,81 пунктів 16, 17 розділу Х «Перехідних положень» Земельного кодексу України, ст.3, 5, 11, 13 Закону України „Про порядок виділення в натурі (на місцевості) земельних ділянок власникам земельних часток (паїв)”, ст.55 Закону України «Про землеустрій, статті 26 Закону України „Про місцеве самоврядування в Україні” та проекту землеустрою щодо організації території земельних часток (паїв) Смідинська сільська рада вирішила:

1. Затвердити технічну документацію із землеустрою щодо встановлення (відновлення) меж земельної ділянки в натурі (на місцевості) в оренду для ведення товарного сільськогосподарського виробництва СТОВ «Ратнівський аграрій» площею: 1,1095 га сіножать, номер земельної ділянки № с12 з невитребуваних (нерозподілених) земельних ділянок, які знаходяться на території Смідинської сільської ради за межами населеного пункту.
2. Виділити в натурі (на місцевості) земельну ділянку СТОВ «Ратнівський аграрій» площею : 1,1095 га сіножать, кадастровий номер земельної ділянки 0725085003:10:000:0215 з невитребуваних (нерозподілених) земельних ділянок, які знаходяться на території Смідинської сільської ради за межами населеного пункту для ведення товарного сільськогосподарського виробництва, та передати земельні ділянки в оренду.
3. СТОВ «Ратнівський аграрій» зареєструвати договір оренди земельної ділянки у встановленому законодавством порядку.
4. Контроль за виконанням даного рішення покласти на постійну комісію з питань земельних відносин, природокористування, планування території, будівництва, архітектури, охорони пам'яток, історичного середовища та благоустрою.

Сільський голова

Тарасіч Н.В.



Оксана ПЦИК



СМІДИНСЬКА СІЛЬСЬКА РАДА
ВОЛИНСЬКОЇ ОБЛАСТІ
ВОСЬМОГО СКЛИКАННЯ
РІШЕННЯ

22 грудня 2021 року

№ 13/210

Про затвердження технічної документації із землеустрою щодо встановлення (відновлення) меж земельних ділянок в натурі (на місцевості) в оренду для ведення товарного сільськогосподарського виробництва СТОВ «Ратнівський аграрій»

Відповідно до ст.12,22,81 пунктів 16, 17 розділу Х «Перехідних положень» Земельного кодексу України, ст.3, 5, 11, 13 Закону України „Про порядок виділення в натурі (на місцевості) земельних ділянок власникам земельних часток (паїв)”, ст.55 Закону України «Про землеустрій, статті 26 Закону України „Про місцеве самоврядування в Україні” та проекту землеустрою щодо організації території земельних часток (паїв) Смідинська сільська рада вирішила:

1. Затвердити технічну документацію із землеустрою щодо встановлення (відновлення) меж земельної ділянки в натурі (на місцевості) в оренду для ведення товарного сільськогосподарського виробництва СТОВ «Ратнівський аграрій» площею: 1,0666 га сіножать, номер земельної ділянки № с14 з невитребуваних (нерозподілених) земельних ділянок, які знаходяться на території Смідинської сільської ради за межами населеного пункту.

2. Виділити в натурі (на місцевості) земельну ділянку СТОВ «Ратнівський аграрій» площею : 1,0666 га сіножать, кадастровий номер земельної ділянки 0725085003:10:000:0209 з невитребуваних (нерозподілених) земельних ділянок, які знаходяться на території Смідинської сільської ради за межами населеного пункту для ведення товарного сільськогосподарського виробництва, та передати земельні ділянки в оренду.

3. СТОВ «Ратнівський аграрій» зареєструвати договір оренди земельної ділянки у встановленому законодавством порядку.

4. Контроль за виконанням даного рішення покласти на постійну комісію з питань земельних відносин, природокористування, планування території, будівництва, архітектури, охорони пам'яток, історичного середовища та благоустрою.

Сільський голова

Тарасіч Н.В.



Оксана ПІЦІК



СМІДИНСЬКА СІЛЬСЬКА РАДА
ВОЛИНСЬКОЇ ОБЛАСТІ
ВОСЬМОГО СКЛИКАННЯ
РІШЕННЯ

22 грудня 2021 року

№ 13/211

Про затвердження технічної документації із землеустрою щодо встановлення (відновлення) меж земельних ділянок в натурі (на місцевості) в оренду для ведення товарного сільськогосподарського виробництва СТОВ «Ратнівський аграрій»

Відповідно до ст.12,22,81 пунктів 16, 17 розділу Х «Перехідних положень» Земельного кодексу України, ст.3, 5, 11, 13 Закону України „Про порядок виділення в натурі (на місцевості) земельних ділянок власникам земельних часток (паїв)”, ст.55 Закону України «Про землеустрій, статті 26 Закону України „Про місцеве самоврядування в Україні” та проекту землеустрою щодо організації території земельних часток (паїв) Смідинська сільська рада вирішила:

1. Затвердити технічну документацію із землеустрою щодо встановлення (відновлення) меж земельної ділянки в натурі (на місцевості) в оренду для ведення товарного сільськогосподарського виробництва СТОВ «Ратнівський аграрій» площею: 0,5548 га сіножать, номер земельної ділянки № с26 з невитребуваних (нерозподілених) земельних ділянок, які знаходяться на території Смідинської сільської ради за межами населеного пункту.
2. Виділити в натурі (на місцевості) земельну ділянку СТОВ «Ратнівський аграрій» площею : 0,5548 га сіножать, кадастровий номер земельної ділянки 0725085003:10:000:0211 з невитребуваних (нерозподілених) земельних ділянок, які знаходяться на території Смідинської сільської ради за межами населеного пункту для ведення товарного сільськогосподарського виробництва, та передати земельні ділянки в оренду.
3. СТОВ «Ратнівський аграрій» зареєструвати договір оренди земельної ділянки у встановленому законодавством порядку.
4. Контроль за виконанням даного рішення покласти на постійну комісію з питань земельних відносин, природокористування, планування території, будівництва, архітектури, охорони пам'яток, історичного середовища та благоустрою.

Сільський голова

Тарасіч Н.В.



Оксана ПІЦИК



СМІДИНСЬКА СІЛЬСЬКА РАДА
ВОЛИНСЬКОЇ ОБЛАСТІ
ВОСЬМОГО СКЛИКАННЯ
РІШЕННЯ

22 грудня 2021 року

№ 13/212

Про затвердження технічної документації із землеустрою щодо встановлення (відновлення) меж земельних ділянок в натурі (на місцевості) в оренду для ведення товарного сільськогосподарського виробництва СТОВ «Ратнівський аграрій»

Відповідно до ст.12,22,81 пунктів 16, 17 розділу Х «Перехідних положень» Земельного кодексу України, ст.3, 5, 11, 13 Закону України „Про порядок виділення в натурі (на місцевості) земельних ділянок власникам земельних часток (паїв)”, ст.55 Закону України «Про землеустрій, статті 26 Закону України „Про місцеве самоврядування в Україні” та проекту землеустрою щодо організації території земельних часток (паїв) Смідинська сільська рада вирішила:

1. Затвердити технічну документацію із землеустрою щодо встановлення (відновлення) меж земельної ділянки в натурі (на місцевості) в оренду для ведення товарного сільськогосподарського виробництва СТОВ «Ратнівський аграрій» площею: 1,1827 га сіножать, номер земельної ділянки № с10 з невитребуваних (нерозподілених) земельних ділянок, які знаходяться на території Смідинської сільської ради за межами населеного пункту.
2. Виділити в натурі (на місцевості) земельну ділянку СТОВ «Ратнівський аграрій» площею : 1,1827 га сіножать, кадастровий номер земельної ділянки 0725085003:10:000:0214 з невитребуваних (нерозподілених) земельних ділянок, які знаходяться на території Смідинської сільської ради за межами населеного пункту для ведення товарного сільськогосподарського виробництва, та передати земельні ділянки в оренду.
3. СТОВ «Ратнівський аграрій» зареєструвати договір оренди земельної ділянки у встановленому законодавством порядку.
4. Контроль за виконанням даного рішення покласти на постійну комісію з питань земельних відносин, природокористування, планування території, будівництва, архітектури, охорони пам'яток, історичного середовища та благоустрою.

Сільський голова

Тарасіч Н.В.



Оксана ПІЦИК

СМІДИНСЬКА СІЛЬСЬКА РАДА
ВОЛИНСЬКОЇ ОБЛАСТІ
ВОСЬМОГО СКЛИКАННЯ
РІШЕННЯ

22 грудня 2021 року

№ 13/213

Про затвердження технічної документації із землеустрою щодо встановлення (відновлення) меж земельних ділянок в натурі (на місцевості) в оренду для ведення товарного сільськогосподарського виробництва СТОВ «Ратнівський аграрій»

Відповідно до ст.12,22,81 пунктів 16, 17 розділу X «Перехідних положень» Земельного кодексу України, ст.3, 5, 11, 13 Закону України „Про порядок виділення в натурі (на місцевості) земельних ділянок власникам земельних часток (паїв)“, ст.55 Закону України «Про місцеве самоврядування в Україні» та проекту Закону України „Про місцеве самоврядування в Україні“ та проекту землеустрою щодо організації території земельних часток (паїв) Смідинська сільська рада вирішила:

1. Затвердити технічну документацію із землеустрою щодо встановлення (відновлення) меж земельної ділянки в натурі (на місцевості) в оренду для ведення товарного сільськогосподарського виробництва СТОВ «Ратнівський аграрій» площею: 0,8516 га сіножать, номер земельної ділянки № с20 з невитребуваних (нерозподілених) земельних ділянок, які знаходяться на території Смідинської сільської ради за межами населеного пункту.
2. Виділити в натурі (на місцевості) земельну ділянку СТОВ «Ратнівський аграрій» площею : 0,8516 га сіножать, кадастровий номер земельної ділянки 0725085003:10:000:0224 з невитребуваних (нерозподілених) земельних ділянок, які знаходяться на території Смідинської сільської ради за межами населеного пункту для ведення товарного сільськогосподарського виробництва, та передати земельні ділянки в оренду.
3. СТОВ «Ратнівський аграрій» зареєструвати договір оренди земельної ділянки у встановленому законодавством порядку.
4. Контроль за виконанням даного рішення покласти на постійну комісію з питань земельних відносин, природокористування, планування території, будівництва, архітектури, охорони пам'яток, історичного середовища та благоустрою.

Сільський голова

Тарасіч Н.В.



Оксана ПІЦІК



СМІДИНСЬКА СІЛЬСЬКА РАДА
ВОЛИНСЬКОЇ ОБЛАСТІ
ВОСЬМОГО СКЛИКАННЯ
РІШЕННЯ

22 грудня 2021 року

№ 13/214

Про затвердження технічної документації із землеустрою щодо встановлення (відновлення) меж земельних ділянок в натурі (на місцевості) в оренду для ведення товарного сільськогосподарського виробництва СТОВ «Ратнівський аграрій»

Відповідно до ст.12,22,81 пунктів 16, 17 розділу Х «Перехідних положень» Земельного кодексу України, ст.3, 5, 11, 13 Закону України „Про порядок виділення в натурі (на місцевості) земельних ділянок власникам земельних часток (паїв)”, ст.55 Закону України «Про землеустрій, статті 26 Закону України „Про місцеве самоврядування в Україні” та проекту землеустрою щодо організації території земельних часток (паїв) Смідинська сільська рада вирішила:

1. Затвердити технічну документацію із землеустрою щодо встановлення (відновлення) меж земельної ділянки в натурі (на місцевості) в оренду для ведення товарного сільськогосподарського виробництва СТОВ «Ратнівський аграрій» площею: 1,1095 га сіножать, номер земельної ділянки № с3 з невитребуваних (нерозподілених) земельних ділянок, які знаходяться на території Смідинської сільської ради за межами населеного пункту.

2. Виділити в натурі (на місцевості) земельну ділянку СТОВ «Ратнівський аграрій» площею : 1,1095 га сіножать, кадастровий номер земельної ділянки 0725085003:10:000:0256 з невитребуваних (нерозподілених) земельних ділянок, які знаходяться на території Смідинської сільської ради за межами населеного пункту для ведення товарного сільськогосподарського виробництва, та передати земельні ділянки в оренду.

3. СТОВ «Ратнівський аграрій» зареєструвати договір оренди земельної ділянки у встановленому законодавством порядку.

4. Контроль за виконанням даного рішення покласти на постійну комісію з питань земельних відносин, природокористування, планування території, будівництва, архітектури, охорони пам'яток, історичного середовища та благоустрою.

Сільський голова

Тарасіч Н.В.



Оксана ПЦІК



СМІДИНСЬКА СІЛЬСЬКА РАДА
ВОЛИНСЬКОЇ ОБЛАСТІ
ВОСЬМОГО СКЛИКАННЯ
РІШЕННЯ

22 грудня 2021 року

№ 13/215

Про затвердження технічної документації із землеустрою щодо встановлення (відновлення) меж земельних ділянок в натурі (на місцевості) в оренду для ведення товарного сільськогосподарського виробництва СТОВ «Ратнівський аграрій»

Відповідно до ст.12,22,81 пунктів 16, 17 розділу Х «Перехідних положень» Земельного кодексу України, ст.3, 5, 11, 13 Закону України „Про порядок виділення в натурі (на місцевості) земельних ділянок власникам земельних часток (паїв)”, ст.55 Закону України «Про землеустрій, статті 26 Закону України „Про місцеве самоврядування в Україні” та проекту землеустрою щодо організації території земельних часток (паїв) Смідинська сільська рада вирішила:

1. Затвердити технічну документацію із землеустрою щодо встановлення (відновлення) меж земельної ділянки в натурі (на місцевості) в оренду для ведення товарного сільськогосподарського виробництва СТОВ «Ратнівський аграрій» площею: 0,7719 га сіножать, номер земельної ділянки № с176 з невитребуваних (нерозподілених) земельних ділянок, які знаходяться на території Смідинської сільської ради за межами населеного пункту.
2. Виділити в натурі (на місцевості) земельну ділянку СТОВ «Ратнівський аграрій» площею : 0,7719 га сіножать, кадастровий номер земельної ділянки 0725085003:10:000:0257 з невитребуваних (нерозподілених) земельних ділянок, які знаходяться на території Смідинської сільської ради за межами населеного пункту для ведення товарного сільськогосподарського виробництва, та передати земельні ділянки в оренду.
3. СТОВ «Ратнівський аграрій» зареєструвати договір оренди земельної ділянки у встановленому законодавством порядку.
4. Контроль за виконанням даного рішення покласти на постійну комісію з питань земельних відносин, природокористування, планування території, будівництва, архітектури, охорони пам'яток, історичного середовища та благоустрою.

Сільський голова

Тарасіч Н.В.



Оксана ПІЦИК



СМІДИНСЬКА СІЛЬСЬКА РАДА
ВОЛИНСЬКОЇ ОБЛАСТІ
ВОСЬМОГО СКЛИКАННЯ
РІШЕННЯ

22 грудня 2021 року

№ 13/216

Про затвердження технічної документації із землеустрою щодо встановлення (відновлення) меж земельних ділянок в натурі (на місцевості) в оренду для ведення товарного сільськогосподарського виробництва СТОВ «Ратнівський аграрій»

Відповідно до ст.12,22,81 пунктів 16, 17 розділу Х «Перехідних положень» Земельного кодексу України, ст.3, 5, 11, 13 Закону України „Про порядок виділення в натурі (на місцевості) земельних ділянок власникам земельних часток (паїв)”, ст.55 Закону України «Про землеустрій, статті 26 Закону України „Про місцеве самоврядування в Україні” та проекту землеустрою щодо організації території земельних часток (паїв) Смідинська сільська рада вирішила:

1. Затвердити технічну документацію із землеустрою щодо встановлення (відновлення) меж земельної ділянки в натурі (на місцевості) в оренду для ведення товарного сільськогосподарського виробництва СТОВ «Ратнівський аграрій» площею: 1,3987га рілля, номер земельної ділянки № р22а з невитребуваних (нерозподілених) земельних ділянок, які знаходяться на території Смідинської сільської ради за межами населеного пункту.
2. Виділити в натурі (на місцевості) земельну ділянку СТОВ «Ратнівський аграрій» площею : 1,3987га рілля, кадастровий номер земельної ділянки 0725085003:10:000:0254 з невитребуваних (нерозподілених) земельних ділянок, які знаходяться на території Смідинської сільської ради за межами населеного пункту для ведення товарного сільськогосподарського виробництва, та передати земельні ділянки в оренду.
3. СТОВ «Ратнівський аграрій» зареєструвати договір оренди земельної ділянки у встановленому законодавством порядку.
4. Контроль за виконанням даного рішення покласти на постійну комісію з питань земельних відносин, природокористування, планування території, будівництва, архітектури, охорони пам'яток, історичного середовища та благоустрою.

Сільський голова

Тарасіч Н.В.



Оксана ПІЦИК



СМІДИНСЬКА СІЛЬСЬКА РАДА
ВОЛИНСЬКОЇ ОБЛАСТІ
ВОСЬМОГО СКЛИКАННЯ
РІШЕННЯ

22 грудня 2021 року

№ 13/217

Про затвердження технічної документації із землеустрою щодо встановлення (відновлення) меж земельних ділянок в натурі (на місцевості) в оренду для ведення товарного сільськогосподарського виробництва СТОВ «Ратнівський аграрій»

Відповідно до ст.12,22,81 пунктів 16, 17 розділу Х «Перехідних положень» Земельного кодексу України, ст.3, 5, 11, 13 Закону України „Про порядок виділення в натурі (на місцевості) земельних ділянок власникам земельних часток (паїв)”, ст.55 Закону України «Про землеустрій, статті 26 Закону України „Про місцеве самоврядування в Україні” та проекту землеустрою щодо організації території земельних часток (паїв) Смідинська сільська рада вирішила:

1. Затвердити технічну документацію із землеустрою щодо встановлення (відновлення) меж земельної ділянки в натурі (на місцевості) в оренду для ведення товарного сільськогосподарського виробництва СТОВ «Ратнівський аграрій» площею: 1,7163га рілля, номер земельної ділянки № р1396 з невитребуваних (нерозподілених) земельних ділянок, які знаходяться на території Смідинської сільської ради за межами населеного пункту.

2. Виділити в натурі (на місцевості) земельну ділянку СТОВ «Ратнівський аграрій» площею : 1,7163га рілля, кадастровий номер земельної ділянки 0725085003:10:000:0260 з невитребуваних (нерозподілених) земельних ділянок, які знаходяться на території Смідинської сільської ради за межами населеного пункту для ведення товарного сільськогосподарського виробництва, та передати земельні ділянки в оренду.

3. СТОВ «Ратнівський аграрій» зареєструвати договір оренди земельної ділянки у встановленому законодавством порядку.

4. Контроль за виконанням даного рішення покласти на постійну комісію з питань земельних відносин, природокористування, планування території, будівництва, архітектури, охорони пам'яток, історичного середовища та благоустрою.



Сільський голова

Тарасіч Н.В.

Оксана ПІЦИК



СМІДИНСЬКА СІЛЬСЬКА РАДА
ВОЛИНСЬКОЇ ОБЛАСТІ
ВОСЬМОГО СКЛИКАННЯ
РІШЕННЯ

22 грудня 2021 року

№ 13/218

Про затвердження технічної документації із землеустрою щодо встановлення (відновлення) меж земельних ділянок в натурі (на місцевості) в оренду для ведення товарного сільськогосподарського виробництва СТОВ «Ратнівський аграрій»

Відповідно до ст.12,22,81 пунктів 16, 17 розділу Х «Перехідних положень» Земельного кодексу України, ст.3, 5, 11, 13 Закону України „Про порядок виділення в натурі (на місцевості) земельних ділянок власникам земельних часток (паїв)”, ст.55 Закону України «Про землеустрій, статті 26 Закону України „Про місцеве самоврядування в Україні” та проекту землеустрою щодо організації території земельних часток (паїв) Смідинська сільська рада вирішила:

1. Затвердити технічну документацію із землеустрою щодо встановлення (відновлення) меж земельної ділянки в натурі (на місцевості) в оренду для ведення товарного сільськогосподарського виробництва СТОВ «Ратнівський аграрій» площею: 0,7148 га сіножать, номер земельної ділянки № с104 з невитребуваних (нерозподілених) земельних ділянок, які знаходяться на території Смідинської сільської ради за межами населеного пункту.
2. Виділити в натурі (на місцевості) земельну ділянку СТОВ «Ратнівський аграрій» площею : 0,7148 га сіножать, кадастровий номер земельної ділянки 0725085003:10:000:0264 з невитребуваних (нерозподілених) земельних ділянок, які знаходяться на території Смідинської сільської ради за межами населеного пункту для ведення товарного сільськогосподарського виробництва, та передати земельні ділянки в оренду.
3. СТОВ «Ратнівський аграрій» зареєструвати договір оренди земельної ділянки у встановленому законодавством порядку.
4. Контроль за виконанням даного рішення покласти на постійну комісію з питань земельних відносин, природокористування, планування території, будівництва, архітектури, охорони пам'яток, історичного середовища та благоустрою.



Сільський голова

Тарасіч Н.В.

Оксана ПІЦИК



СМІДИНСЬКА СІЛЬСЬКА РАДА
ВОЛИНСЬКОЇ ОБЛАСТІ
ВОСЬМОГО СКЛИКАННЯ
РІШЕННЯ

22 грудня 2021 року

№ 13/219

Про затвердження технічної документації із землеустрою щодо встановлення (відновлення) меж земельних ділянок в натурі (на місцевості) в оренду для ведення товарного сільськогосподарського виробництва СТОВ «Ратнівський аграрій»

Відповідно до ст.12,22,81 пунктів 16, 17 розділу X «Перехідних положень» Земельного кодексу України, ст.3, 5, 11, 13 Закону України „Про порядок виділення в натурі (на місцевості) земельних ділянок власникам земельних часток (паїв)”, ст.55 Закону України «Про землеустрій, статті 26 Закону України „Про місцеве самоврядування в Україні” та проекту землеустрою щодо організації території земельних часток (паїв) Смідинська сільська рада вирішила:

1. Затвердити технічну документацію із землеустрою щодо встановлення (відновлення) меж земельної ділянки в натурі (на місцевості) в оренду для ведення товарного сільськогосподарського виробництва СТОВ «Ратнівський аграрій» площею: 1,1461 га сіножать, номер земельної ділянки № с8 з невитребуваних (нерозподілених) земельних ділянок, які знаходяться на території Смідинської сільської ради за межами населеного пункту.

2. Виділити в натурі (на місцевості) земельну ділянку СТОВ «Ратнівський аграрій» площею : 1,1461 га сіножать, кадастровий номер земельної ділянки 0725085003:10:000:0248 з невитребуваних (нерозподілених) земельних ділянок, які знаходяться на території Смідинської сільської ради за межами населеного пункту для ведення товарного сільськогосподарського виробництва, та передати земельні ділянки в оренду.

3. СТОВ «Ратнівський аграрій» зареєструвати договір оренди земельної ділянки у встановленому законодавством порядку.

4. Контроль за виконанням даного рішення покласти на постійну комісію з питань земельних відносин, природокористування, планування території, будівництва, архітектури, охорони пам'яток, історичного середовища та благоустрою.

Сільський голова

Тарасіч Н.В.



Оксана ПІЦІК

22 грудня 2021 року

№ 13/220

Про затвердження технічної документації із землеустрою щодо встановлення (відновлення) меж земельних ділянок в натурі (на місцевості) «Ратнівський аграрій»

Відповідно до ст.12,22,81 пунктів 16, 17 розділу Х «Перехідних положень» Земельного кодексу України, ст.3, 5, 11, 13 Закону України «Про земельних часток (паїв)», ст.55 Закону України «Про земельних ділянок власникам Закону України «Про місцеве самоврядування в Україні» та статті 26 Землеустрою щодо організації території земельних часток (паїв) Смідинська сільська рада вирішила:

1. Затвердити технічну документацію із землеустрою щодо встановлення (відновлення) меж земельної ділянки в натурі (на місцевості) в оренду для ведення товарного сільськогосподарського виробництва СТОВ «Ратнівський аграрій» площею: 1,1696 га сіножать, номер земельної ділянки № с9 з території Смідинської сільської ради за межами населеного пункту.
2. Виділити в натурі (на місцевості) земельну ділянку СТОВ «Ратнівський аграрій» площею : 1,1696 га сіножать, кадастровий номер земельної ділянки 0725085003:10:000:0238 з невиробуваних (нерозподілених) земельних ділянок, які знаходяться на території Смідинської сільської ради за межами населеного пункту для ведення товарного сільськогосподарського виробництва, та передати земельні ділянки в оренду.
3. СТОВ «Ратнівський аграрій» зареєструвати договір оренди земельної ділянки у встановленому законодавством порядку.
4. Контроль за виконанням даного рішення покласти на постійну комісію з питань земельних відносин, природокористування, планування території, будівництва, архітектури, охорони пам'яток, історичного середовища та благоустрою.

Сільський голова
Тарасів Н.В.



Оксана ШИК



СМІДИНСЬКА СІЛЬСЬКА РАДА
ВОЛИНСЬКОЇ ОБЛАСТІ
ВОСЬМОГО СКЛИКАННЯ
РІШЕННЯ

22 грудня 2021 року

№ 13/221

Про затвердження технічної документації із землеустрою щодо встановлення (відновлення) меж земельних ділянок в натурі (на місцевості) в оренду для ведення товарного сільськогосподарського виробництва СТОВ «Ратнівський аграрій»

Відповідно до ст.12,22,81 пунктів 16, 17 розділу Х «Перехідних положень» Земельного кодексу України, ст.3, 5, 11, 13 Закону України „Про порядок виділення в натурі (на місцевості) земельних ділянок власникам земельних часток (паїв)”, ст.55 Закону України «Про землеустрій, статті 26 Закону України „Про місцеве самоврядування в Україні” та проекту землеустрою щодо організації території земельних часток (паїв) Смідинська сільська рада вирішила:

1. Затвердити технічну документацію із землеустрою щодо встановлення (відновлення) меж земельної ділянки в натурі (на місцевості) в оренду для ведення товарного сільськогосподарського виробництва СТОВ «Ратнівський аграрій» площею: 1,7803 га рілля, номер земельної ділянки № р35а з невитребуваних (нерозподілених) земельних ділянок, які знаходяться на території Смідинської сільської ради за межами населеного пункту.

2. Виділити в натурі (на місцевості) земельну ділянку СТОВ «Ратнівський аграрій» площею : 1,7803 га рілля, кадастровий номер земельної ділянки 0725085003:10:000:0235 з невитребуваних (нерозподілених) земельних ділянок, які знаходяться на території Смідинської сільської ради за межами населеного пункту для ведення товарного сільськогосподарського виробництва, та передати земельні ділянки в оренду.

3. СТОВ «Ратнівський аграрій» зареєструвати договір оренди земельної ділянки у встановленому законодавством порядку.

4. Контроль за виконанням даного рішення покласти на постійну комісію з питань земельних відносин, природокористування, планування території, будівництва, архітектури, охорони пам'яток, історичного середовища та благоустрою.

Сільський голова

Тарасіч Н.В.



Оксана ПІЦИК



СМІДИНСЬКА СІЛЬСЬКА РАДА
ВОЛИНСЬКОЇ ОБЛАСТІ
ВОСЬМОГО СКЛИКАННЯ
РІШЕННЯ

22 грудня 2021 року

№ 13/222

Про затвердження технічної документації із землеустрою щодо встановлення (відновлення) меж земельних ділянок в натурі (на місцевості) в оренду для ведення товарного сільськогосподарського виробництва СТОВ «Ратнівський аграрій»

Відповідно до ст.12,22,81 пунктів 16, 17 розділу Х «Перехідних положень» Земельного кодексу України, ст.3, 5, 11, 13 Закону України „Про порядок виділення в натурі (на місцевості) земельних ділянок власникам земельних часток (паїв)”, ст.55 Закону України «Про землеустрій, статті 26 Закону України „Про місцеве самоврядування в Україні” та проекту землеустрою щодо організації території земельних часток (паїв) Смідинська сільська рада вирішила:

1. Затвердити технічну документацію із землеустрою щодо встановлення (відновлення) меж земельної ділянки в натурі (на місцевості) в оренду для ведення товарного сільськогосподарського виробництва СТОВ «Ратнівський аграрій» площею: 1,3469 га рілля, номер земельної ділянки № р83б з невитребуваних (нерозподілених) земельних ділянок, які знаходяться на території Смідинської сільської ради за межами населеного пункту.
2. Виділити в натурі (на місцевості) земельну ділянку СТОВ «Ратнівський аграрій» площею : 1,3469га рілля, кадастровий номер земельної ділянки 0725085003:10:000:0236 з невитребуваних (нерозподілених) земельних ділянок, які знаходяться на території Смідинської сільської ради за межами населеного пункту для ведення товарного сільськогосподарського виробництва, та передати земельні ділянки в оренду.
3. СТОВ «Ратнівський аграрій» зареєструвати договір оренди земельної ділянки у встановленому законодавством порядку.
4. Контроль за виконанням даного рішення покласти на постійну комісію з питань земельних відносин, природокористування, планування території, будівництва, архітектури, охорони пам'яток, історичного середовища та благоустрою.



Сільський голова

Тарасіч Н.В.

Оксана ПІЦІК



СМІДИНСЬКА СІЛЬСЬКА РАДА
ВОЛИНСЬКОЇ ОБЛАСТІ
ВОСЬМОГО СКЛИКАННЯ
РІШЕННЯ

22 грудня 2021 року

№ 13/223

Про затвердження технічної документації із землеустрою щодо встановлення (відновлення) меж земельних ділянок в натурі (на місцевості) в оренду для ведення товарного сільськогосподарського виробництва СТОВ «Ратнівський аграрій»

Відповідно до ст.12,22,81 пунктів 16, 17 розділу Х «Перехідних положень» Земельного кодексу України, ст.3, 5, 11, 13 Закону України „Про порядок виділення в натурі (на місцевості) земельних ділянок власникам земельних часток (паїв)”, ст.55 Закону України «Про землеустрій, статті 26 Закону України „Про місцеве самоврядування в Україні” та проекту землеустрою щодо організації території земельних часток (паїв) Смідинська сільська рада вирішила:

1. Затвердити технічну документацію із землеустрою щодо встановлення (відновлення) меж земельної ділянки в натурі (на місцевості) в оренду для ведення товарного сільськогосподарського виробництва СТОВ «Ратнівський аграрій» площею: 1,6157 га рілля, номер земельної ділянки № р896 з невитребуваних (нерозподілених) земельних ділянок, які знаходяться на території Смідинської сільської ради за межами населеного пункту.
2. Виділити в натурі (на місцевості) земельну ділянку СТОВ «Ратнівський аграрій» площею : 1,6157га рілля, кадастровий номер земельної ділянки 0725085003:10:000:0234 з невитребуваних (нерозподілених) земельних ділянок, які знаходяться на території Смідинської сільської ради за межами населеного пункту для ведення товарного сільськогосподарського виробництва, та передати земельні ділянки в оренду.
3. СТОВ «Ратнівський аграрій» зареєструвати договір оренди земельної ділянки у встановленому законодавством порядку.
4. Контроль за виконанням даного рішення покласти на постійну комісію з питань земельних відносин, природокористування, планування території, будівництва, архітектури, охорони пам'яток, історичного середовища та благоустрою.

Сільський голова

Тарасіч Н.В.



Оксана ПІЦИК



СМІДИНСЬКА СІЛЬСЬКА РАДА
ВОЛИНСЬКОЇ ОБЛАСТІ
ВОСЬМОГО СКЛИКАННЯ
РІШЕННЯ

22 грудня 2021 року

№ 13/224

Про затвердження технічної документації із землеустрою щодо встановлення (відновлення) меж земельних ділянок в натурі (на місцевості) в оренду для ведення товарного сільськогосподарського виробництва СТОВ «Ратнівський аграрій»

Відповідно до ст.12,22,81 пунктів 16, 17 розділу Х «Перехідних положень» Земельного кодексу України, ст.3, 5, 11, 13 Закону України „Про порядок виділення в натурі (на місцевості) земельних ділянок власникам земельних часток (паїв)”, ст.55 Закону України «Про землеустрій, статті 26 Закону України „Про місцеве самоврядування в Україні” та проекту землеустрою щодо організації території земельних часток (паїв) Смідинська сільська рада вирішила:

1. Затвердити технічну документацію із землеустрою щодо встановлення (відновлення) меж земельної ділянки в натурі (на місцевості) в оренду для ведення товарного сільськогосподарського виробництва СТОВ «Ратнівський аграрій» площею: 1,7443 га рілля, номер земельної ділянки № р186 з невитребуваних (нерозподілених) земельних ділянок, які знаходяться на території Смідинської сільської ради за межами населеного пункту.

2. Виділити в натурі (на місцевості) земельну ділянку СТОВ «Ратнівський аграрій» площею : 1,7443га рілля, кадастровий номер земельної ділянки 0725085003:10:000:0241 з невитребуваних (нерозподілених) земельних ділянок, які знаходяться на території Смідинської сільської ради за межами населеного пункту для ведення товарного сільськогосподарського виробництва, та передати земельні ділянки в оренду.

3. СТОВ «Ратнівський аграрій» зареєструвати договір оренди земельної ділянки у встановленому законодавством порядку.

4. Контроль за виконанням даного рішення покласти на постійну комісію з питань земельних відносин, природокористування, планування території, будівництва, архітектури, охорони пам'яток, історичного середовища та благоустрою.



Сільський голова

Тарасіч Н.В.

Оксана ПІЦИК



СМІДИНСЬКА СІЛЬСЬКА РАДА
ВОЛИНСЬКОЇ ОБЛАСТІ
ВОСЬМОГО СКЛИКАННЯ
РІШЕННЯ

22 грудня 2021 року

№ 13/225

Про затвердження технічної документації із землеустрою щодо встановлення (відновлення) меж земельних ділянок в натурі (на місцевості) в оренду для ведення товарного сільськогосподарського виробництва СТОВ «Ратнівський аграрій»

Відповідно до ст.12,22,81 пунктів 16, 17 розділу Х «Перехідних положень» Земельного кодексу України, ст.3, 5, 11, 13 Закону України „Про порядок виділення в натурі (на місцевості) земельних ділянок власникам земельних часток (паїв)”, ст.55 Закону України «Про землеустрій, статті 26 Закону України „Про місцеве самоврядування в Україні” та проекту землеустрою щодо організації території земельних часток (паїв) Смідинська сільська рада вирішила:

1. Затвердити технічну документацію із землеустрою щодо встановлення (відновлення) меж земельної ділянки в натурі (на місцевості) в оренду для ведення товарного сільськогосподарського виробництва СТОВ «Ратнівський аграрій» площею: 1,7161 га рілля, номер земельної ділянки № р1386 з невитребуваних (нерозподілених) земельних ділянок, які знаходяться на території Смідинської сільської ради за межами населеного пункту.
2. Виділити в натурі (на місцевості) земельну ділянку СТОВ «Ратнівський аграрій» площею : 1,7161га рілля, кадастровий номер земельної ділянки 0725085003:10:000:0240 з невитребуваних (нерозподілених) земельних ділянок, які знаходяться на території Смідинської сільської ради за межами населеного пункту для ведення товарного сільськогосподарського виробництва, та передати земельні ділянки в оренду.
3. СТОВ «Ратнівський аграрій» зареєструвати договір оренди земельної ділянки у встановленому законодавством порядку.
4. Контроль за виконанням даного рішення покласти на постійну комісію з питань земельних відносин, природокористування, планування території, будівництва, архітектури, охорони пам'яток, історичного середовища та благоустрою.

Сільський голова

Тарасіч Н.В.



Оксана ПІЦІК



СМІДИНСЬКА СІЛЬСЬКА РАДА
ВОЛИНСЬКОЇ ОБЛАСТІ
ВОСЬМОГО СКЛИКАННЯ
РІШЕННЯ

22 грудня 2021 року

№ 13/226

Про затвердження технічної документації із землеустрою щодо встановлення (відновлення) меж земельних ділянок в натурі (на місцевості) в оренду для ведення товарного сільськогосподарського виробництва СТОВ «Ратнівський аграрій»

Відповідно до ст.12,22,81 пунктів 16, 17 розділу Х «Перехідних положень» Земельного кодексу України, ст.3, 5, 11, 13 Закону України „Про порядок виділення в натурі (на місцевості) земельних ділянок власникам земельних часток (паїв)”, ст.55 Закону України «Про землеустрій, статті 26 Закону України „Про місцеве самоврядування в Україні” та проекту землеустрою щодо організації території земельних часток (паїв) Смідинська сільська рада вирішила:

1. Затвердити технічну документацію із землеустрою щодо встановлення (відновлення) меж земельної ділянки в натурі (на місцевості) в оренду для ведення товарного сільськогосподарського виробництва СТОВ «Ратнівський аграрій» площею: 0,8966 га сіножать, номер земельної ділянки № с124 з невитребуваних (нерозподілених) земельних ділянок, які знаходяться на території Смідинської сільської ради за межами населеного пункту.
2. Виділити в натурі (на місцевості) земельну ділянку СТОВ «Ратнівський аграрій» площею : 0,8966 га сіножать, кадастровий номер земельної ділянки 0725085003:10:000:0237 з невитребуваних (нерозподілених) земельних ділянок, які знаходяться на території Смідинської сільської ради за межами населеного пункту для ведення товарного сільськогосподарського виробництва, та передати земельні ділянки в оренду.
3. СТОВ «Ратнівський аграрій» зареєструвати договір оренди земельної ділянки у встановленому законодавством порядку.
4. Контроль за виконанням даного рішення покласти на постійну комісію з питань земельних відносин, природокористування, планування території, будівництва, архітектури, охорони пам'яток, історичного середовища та благоустрою.

Сільський голова

Тарасіч Н.В.



Оксана ПІЦИК



СМІДИНСЬКА СІЛЬСЬКА РАДА
ВОЛИНСЬКОЇ ОБЛАСТІ
ВОСЬМОГО СКЛИКАННЯ
РІШЕННЯ

22 грудня 2021 року

№ 13/227

Про затвердження технічної документації із землеустрою щодо встановлення (відновлення) меж земельних ділянок в натурі (на місцевості) в оренду для ведення товарного сільськогосподарського виробництва СТОВ «Ратнівський аграрій»

Відповідно до ст.12,22,81 пунктів 16, 17 розділу Х «Перехідних положень» Земельного кодексу України, ст.3, 5, 11, 13 Закону України „Про порядок виділення в натурі (на місцевості) земельних ділянок власникам земельних часток (паїв)”, ст.55 Закону України «Про землеустрій, статті 26 Закону України „Про місцеве самоврядування в Україні” та проекту землеустрою щодо організації території земельних часток (паїв) Смідинська сільська рада вирішила:

1. Затвердити технічну документацію із землеустрою щодо встановлення (відновлення) меж земельної ділянки в натурі (на місцевості) в оренду для ведення товарного сільськогосподарського виробництва СТОВ «Ратнівський аграрій» площею: 0,5548 га сіножать, номер земельної ділянки № с1б з невитребуваних (нерозподілених) земельних ділянок, які знаходяться на території Смідинської сільської ради за межами населеного пункту.
2. Виділити в натурі (на місцевості) земельну ділянку СТОВ «Ратнівський аграрій» площею : 0,5548 га сіножать, кадастровий номер земельної ділянки 0725085003:10:000:0165 з невитребуваних (нерозподілених) земельних ділянок, які знаходяться на території Смідинської сільської ради за межами населеного пункту для ведення товарного сільськогосподарського виробництва, та передати земельні ділянки в оренду.
3. СТОВ «Ратнівський аграрій» зареєструвати договір оренди земельної ділянки у встановленому законодавством порядку.
4. Контроль за виконанням даного рішення покласти на постійну комісію з питань земельних відносин, природокористування, планування території, будівництва, архітектури, охорони пам'яток, історичного середовища та благоустрою.

Сільський голова

Тарасіч Н.В.



Оксана ПЦІК



СМІДИНСЬКА СІЛЬСЬКА РАДА
ВОЛИНСЬКОЇ ОБЛАСТІ
ВОСЬМОГО СКЛИКАННЯ
РІШЕННЯ

22 грудня 2021 року

№ 13/228

Про затвердження технічної документації із землеустрою щодо встановлення (відновлення) меж земельних ділянок в натурі (на місцевості) в оренду для ведення товарного сільськогосподарського виробництва СТОВ «Ратнівський аграрій»

Відповідно до ст.12,22,81 пунктів 16, 17 розділу Х «Перехідних положень» Земельного кодексу України, ст.3, 5, 11, 13 Закону України „Про порядок виділення в натурі (на місцевості) земельних ділянок власникам земельних часток (паїв)”, ст.55 Закону України «Про землеустрій, статті 26 Закону України „Про місцеве самоврядування в Україні” та проекту землеустрою щодо організації території земельних часток (паїв) Смідинська сільська рада вирішила:

1. Затвердити технічну документацію із землеустрою щодо встановлення (відновлення) меж земельної ділянки в натурі (на місцевості) в оренду для ведення товарного сільськогосподарського виробництва СТОВ «Ратнівський аграрій» площею: 0,5548 га сіножать, номер земельної ділянки № с1а з невитребуваних (нерозподілених) земельних ділянок, які знаходяться на території Смідинської сільської ради за межами населеного пункту.
2. Виділити в натурі (на місцевості) земельну ділянку СТОВ «Ратнівський аграрій» площею : 0,5548 га сіножать, кадастровий номер земельної ділянки 0725085003:10:000:0170 з невитребуваних (нерозподілених) земельних ділянок, які знаходяться на території Смідинської сільської ради за межами населеного пункту для ведення товарного сільськогосподарського виробництва, та передати земельні ділянки в оренду.
3. СТОВ «Ратнівський аграрій» зареєструвати договір оренди земельної ділянки у встановленому законодавством порядку.
4. Контроль за виконанням даного рішення покласти на постійну комісію з питань земельних відносин, природокористування, планування території, будівництва, архітектури, охорони пам'яток, історичного середовища та благоустрою.

Сільський голова

Тарасіч Н.В.



Оксана ПІЦИК



СМІДИНСЬКА СІЛЬСЬКА РАДА
ВОЛИНСЬКОЇ ОБЛАСТІ
ВОСЬМОГО СКЛИКАННЯ
РІШЕННЯ

22 грудня 2021 року

№ 13/229

Про затвердження технічної документації із землеустрою щодо встановлення (відновлення) меж земельних ділянок в натурі (на місцевості) «Ратнівський аграрій»

Відповідно до ст.12,22,81 пунктів 16, 17 розділу Х «Перехідних положень» Земельного кодексу України, ст.3, 5, 11, 13 Закону України „Про порядок виділення в натурі (на місцевості) земельних ділянок власникам земельних часток (паїв)”, ст.55 Закону України «Про землекористування та проектування в Україні» та проекту рішення «Про місцеве самоврядування в Україні» та проекту рішення «Про затвердження технічної документації із землеустрою щодо встановлення (відновлення) меж земельної ділянки в натурі (на місцевості) в оренду для ведення товарного сільськогосподарського виробництва СТОВ «Ратнівський аграрій» площею: 1,1095 га сіножать, номер земельної ділянки № с4 з території Смідинської сільської ради за межами населеного пункту.

1. Затвердити технічну документацію із землеустрою щодо встановлення (відновлення) меж земельної ділянки в натурі (на місцевості) в оренду для ведення товарного сільськогосподарського виробництва СТОВ «Ратнівський аграрій» площею: 1,1095 га сіножать, кадастровий номер земельної ділянки 0725085003:10:000:0160 з невикористаних (нерозподілених) земельних ділянок, які знаходяться на території Смідинської сільської ради за межами населеного пункту.

2. Виділити в натурі (на місцевості) земельну ділянку СТОВ «Ратнівський аграрій» площею: 1,1095 га сіножать, кадастровий номер земельної ділянки 0725085003:10:000:0160 з невикористаних (нерозподілених) земельних ділянок, які знаходяться на території Смідинської сільської ради за межами населеного пункту для ведення товарного сільськогосподарського виробництва, та передати земельні ділянки в оренду.

3. СТОВ «Ратнівський аграрій» зареєструвати договір оренди земельної ділянки у встановленому законодавством порядку.

4. Контроль за виконанням даного рішення покласти на постійну комісію з питань земельних відносин, природокористування, планування території, будівництва, архітектури, охорони пам'яток, історичного середовища та благоустрою.

Сільський голова

Гарасіч Н.В.



Оксана ПІЦІК



СМІДИНСЬКА СІЛЬСЬКА РАДА
ВОЛИНСЬКОЇ ОБЛАСТІ
ВОСЬМОГО СКЛИКАННЯ
РІШЕННЯ

22 грудня 2021 року

№ 13/230

Про затвердження технічної документації із землеустрою щодо встановлення (відновлення) меж земельних ділянок в натурі (на місцевості) в оренду для ведення товарного сільськогосподарського виробництва СТОВ «Ратнівський аграрій»

Відповідно до ст.12,22,81 пунктів 16, 17 розділу Х «Перехідних положень» Земельного кодексу України, ст.3, 5, 11, 13 Закону України „Про порядок виділення в натурі (на місцевості) земельних ділянок власникам земельних часток (паїв)”, ст.55 Закону України «Про землеустрій, статті 26 Закону України „Про місцеве самоврядування в Україні” та проекту землеустрою щодо організації території земельних часток (паїв) Смідинська сільська рада вирішила:

1. Затвердити технічну документацію із землеустрою щодо встановлення (відновлення) меж земельної ділянки в натурі (на місцевості) в оренду для ведення товарного сільськогосподарського виробництва СТОВ «Ратнівський аграрій» площею: 1,0430 га рілля, номер земельної ділянки № р129 з невитребуваних (нерозподілених) земельних ділянок, які знаходяться на території Смідинської сільської ради за межами населеного пункту.

2. Виділити в натурі (на місцевості) земельну ділянку СТОВ «Ратнівський аграрій» площею : 1,0430 га рілля, кадастровий номер земельної ділянки 0725081800:04:000:0145 з невитребуваних (нерозподілених) земельних ділянок, які знаходяться на території Смідинської сільської ради за межами населеного пункту для ведення товарного сільськогосподарського виробництва, та передати земельні ділянки в оренду.

3. СТОВ «Ратнівський аграрій» зареєструвати договір оренди земельної ділянки у встановленому законодавством порядку.

4. Контроль за виконанням даного рішення покласти на постійну комісію з питань земельних відносин, природокористування, планування території, будівництва, архітектури, охорони пам'яток, історичного середовища та благоустрою.

Сільський голова

Тарасіч Н.В.



Оксана ПІЦІК



СМІДИНСЬКА СІЛЬСЬКА РАДА
ВОЛИНСЬКОЇ ОБЛАСТІ
ВОСЬМОГО СКЛИКАННЯ
РІШЕННЯ

22 грудня 2021 року

№ 13/231

Про затвердження технічної документації із землеустрою щодо встановлення (відновлення) меж земельних ділянок в натурі (на місцевості) в оренду для ведення товарного сільськогосподарського виробництва СТОВ «Ратнівський аграрій»

Відповідно до ст.12,22,81 пунктів 16, 17 розділу Х «Перехідних положень» Земельного кодексу України, ст.3, 5, 11, 13 Закону України „Про порядок виділення в натурі (на місцевості) земельних ділянок власникам земельних часток (паїв)”, ст.55 Закону України «Про землеустрій, статті 26 Закону України „Про місцеве самоврядування в Україні” та проекту землеустрою щодо організації території земельних часток (паїв) Смідинська сільська рада вирішила:

1. Затвердити технічну документацію із землеустрою щодо встановлення (відновлення) меж земельної ділянки в натурі (на місцевості) в оренду для ведення товарного сільськогосподарського виробництва СТОВ «Ратнівський аграрій» площею: 1,7706 га рілля, номер земельної ділянки № р283 з невитребуваних (нерозподілених) земельних ділянок, які знаходяться на території Смідинської сільської ради за межами населеного пункту.
2. Виділити в натурі (на місцевості) земельну ділянку СТОВ «Ратнівський аграрій» площею : 1,7706 га рілля, кадастровий номер земельної ділянки 0725081800:04:000:0143 з невитребуваних (нерозподілених) земельних ділянок, які знаходяться на території Смідинської сільської ради за межами населеного пункту для ведення товарного сільськогосподарського виробництва, та передати земельні ділянки в оренду.
3. СТОВ «Ратнівський аграрій» зареєструвати договір оренди земельної ділянки у встановленому законодавством порядку.
4. Контроль за виконанням даного рішення покласти на постійну комісію з питань земельних відносин, природокористування, планування території, будівництва, архітектури, охорони пам'яток, історичного середовища та благоустрою.

Сільський голова

Тарасіч Н.В.



Оксана ПІЦИК



СМІДИНСЬКА СІЛЬСЬКА РАДА
ВОЛИНСЬКОЇ ОБЛАСТІ
ВОСЬМОГО СКЛИКАННЯ
РІШЕННЯ

22 грудня 2021 року

№ 13/232

Про затвердження технічної документації із землеустрою щодо встановлення (відновлення) меж земельних ділянок в натурі (на місцевості) в оренду для ведення товарного сільськогосподарського виробництва СТОВ «Ратнівський аграрій»

Відповідно до ст.12,22,81 пунктів 16, 17 розділу Х «Перехідних положень» Земельного кодексу України, ст.3, 5, 11, 13 Закону України „Про порядок виділення в натурі (на місцевості) земельних ділянок власникам земельних часток (паїв)”, ст.55 Закону України «Про землеустрій, статті 26 Закону України „Про місцеве самоврядування в Україні” та проекту землеустрою щодо організації території земельних часток (паїв) Смідинська сільська рада вирішила:

1. Затвердити технічну документацію із землеустрою щодо встановлення (відновлення) меж земельної ділянки в натурі (на місцевості) в оренду для ведення товарного сільськогосподарського виробництва СТОВ «Ратнівський аграрій» площею: 0,7227 га сіножать, номер земельної ділянки № с97 з невитребуваних (нерозподілених) земельних ділянок, які знаходяться на території Смідинської сільської ради за межами населеного пункту.
2. Виділити в натурі (на місцевості) земельну ділянку СТОВ «Ратнівський аграрій» площею : 0,7227 га сіножать, кадастровий номер земельної ділянки 0725085003:10:000:0259 з невитребуваних (нерозподілених) земельних ділянок, які знаходяться на території Смідинської сільської ради за межами населеного пункту для ведення товарного сільськогосподарського виробництва, та передати земельні ділянки в оренду.
3. СТОВ «Ратнівський аграрій» зареєструвати договір оренди земельної ділянки у встановленому законодавством порядку.
4. Контроль за виконанням даного рішення покласти на постійну комісію з питань земельних відносин, природокористування, планування території, будівництва, архітектури, охорони пам'яток, історичного середовища та благоустрою.

Сільський голова
Тарасіч Н.В.



Оксана ПЦІК



СМІДИНСЬКА СІЛЬСЬКА РАДА
ВОЛИНСЬКОЇ ОБЛАСТІ
ВОСЬМОГО СКЛИКАННЯ
РІШЕННЯ

22 грудня 2021 року

№ 13/233

Про затвердження технічної документації із землеустрою щодо встановлення (відновлення) меж земельних ділянок в натурі (на місцевості) в оренду для ведення товарного сільськогосподарського виробництва СТОВ «Ратнівський аграрій»

Відповідно до ст.12,22,81 пунктів 16, 17 розділу Х «Перехідних положень» Земельного кодексу України, ст.3, 5, 11, 13 Закону України „Про земельних часток (паїв)”, ст.55 Закону України «Про землеустрій, статті 26 Закону України „Про місцеве самоврядування в Україні” та проекту землеустрою щодо організації території земельних часток (паїв) Смідинська сільська рада вирішила:

1. Затвердити технічну документацію із землеустрою щодо встановлення (відновлення) меж земельної ділянки в натурі (на місцевості) в оренду для ведення товарного сільськогосподарського виробництва СТОВ «Ратнівський аграрій» площею: 0,3659 га пасовище, номер земельної ділянки № п91 з невитребуваних (нерозподілених) земельних ділянок, які знаходяться на території Смідинської сільської ради за межами населеного пункту.

2. Виділити в натурі (на місцевості) земельну ділянку СТОВ «Ратнівський аграрій» площею : 0,3659 га пасовище, кадастровий номер земельної ділянки 0725085003:10:000:0258 з невитребуваних (нерозподілених) земельних ділянок, які знаходяться на території Смідинської сільської ради за межами населеного пункту для ведення товарного сільськогосподарського виробництва, та передати земельні ділянки в оренду.

3. СТОВ «Ратнівський аграрій» зареєструвати договір оренди земельної ділянки у встановленому законодавством порядку.

4. Контроль за виконанням даного рішення покласти на постійну комісію з питань земельних відносин, природокористування, планування території, будівництва, архітектури, охорони пам'яток, історичного середовища та благоустрою.

Сільський голова

Тарасіч Н.В.



Оксана ПІЦИК



СМІДИНСЬКА СІЛЬСЬКА РАДА
ВОЛИНСЬКОЇ ОБЛАСТІ
ВОСЬМОГО СКЛИКАННЯ
РІШЕННЯ

22 грудня 2021 року

№ 13/234

Про затвердження технічної документації із землеустрою щодо встановлення (відновлення) меж земельних ділянок в натурі (на місцевості) в оренду для ведення товарного сільськогосподарського виробництва СТОВ «Ратнівський аграрій»

Відповідно до ст.12,22,81 пунктів 16, 17 розділу Х «Перехідних положень» Земельного кодексу України, ст.3, 5, 11, 13 Закону України „Про порядок виділення в натурі (на місцевості) земельних ділянок власникам земельних часток (паїв)”, ст.55 Закону України «Про землеустрій, статті 26 Закону України „Про місцеве самоврядування в Україні” та проекту землеустрою щодо організації території земельних часток (паїв) Смідинська сільська рада вирішила:

1. Затвердити технічну документацію із землеустрою щодо встановлення (відновлення) меж земельної ділянки в натурі (на місцевості) в оренду для ведення товарного сільськогосподарського виробництва СТОВ «Ратнівський аграрій» площею: 0,4163 га пасовище, номер земельної ділянки № п60 з невитребуваних (нерозподілених) земельних ділянок, які знаходяться на території Смідинської сільської ради за межами населеного пункту.
2. Виділити в натурі (на місцевості) земельну ділянку СТОВ «Ратнівський аграрій» площею : 0,4163 га пасовище, кадастровий номер земельної ділянки 0725085003:10:000:0252 з невитребуваних (нерозподілених) земельних ділянок, які знаходяться на території Смідинської сільської ради за межами населеного пункту для ведення товарного сільськогосподарського виробництва, та передати земельні ділянки в оренду.
3. СТОВ «Ратнівський аграрій» зареєструвати договір оренди земельної ділянки у встановленому законодавством порядку.
4. Контроль за виконанням даного рішення покласти на постійну комісію з питань земельних відносин, природокористування, планування території, будівництва, архітектури, охорони пам'яток, історичного середовища та благоустрою.

Сільський голова

Тарасіч Н.В.



Оксана ПІЦІК



СМІДИНЬСЬКА СІЛЬСЬКА РАДА
ВОЛИНЬСЬКОЇ ОБЛАСТІ
ВОСЬМОГО СКЛИКАННЯ
РІШЕННЯ

22 грудня 2021 року

№ 13/235

Про затвердження технічної документації із землеустрою щодо встановлення (відновлення) меж земельних ділянок в натурі (на місцевості) в оренду для ведення товарного сільськогосподарського виробництва СТОВ «Ратнівський аграрій»

Відповідно до ст.12,22,81 пунктів 16, 17 розділу Х «Перехідних положень» Земельного кодексу України, ст.3, 5, 11, 13 Закону України „Про порядок виділення в натурі (на місцевості) земельних ділянок власникам земельних часток (паїв)“, ст.55 Закону України „Про землекористувачів, Про Закону України „Про місцеве самоврядування в Україні“, та статті 26 Землеустрою щодо організації території земельних часток (паїв) Смідинська сільська рада вирішила:

1. Затвердити технічну документацію із землеустрою щодо встановлення (відновлення) меж земельної ділянки в натурі (на місцевості) в оренду для ведення товарного сільськогосподарського виробництва СТОВ «Ратнівський аграрій» площею: 0.6574 га сіножат, номер земельної ділянки № с96 з невитребуваних (нерозподілених) земельних ділянок, які знаходяться на території Смідинської сільської ради за межами населеного пункту.
2. Виділити в натурі (на місцевості) земельну ділянку СТОВ «Ратнівський аграрій» площею : 0.6574 га сіножат, кадастровий номер земельної ділянки 0725085003:10:000:0251 з невитребуваних (нерозподілених) земельних ділянок, які знаходяться на території Смідинської сільської ради за межами населеного пункту для ведення товарного сільськогосподарського виробництва, та передати земельні ділянки в оренду.
3. СТОВ «Ратнівський аграрій» зареєструвати договір оренди земельної ділянки у встановленому законодавством порядку.
4. Контроль за виконанням даного рішення покласти на постійну комісію з питань земельних відносин, природокористування, планування території, будівництва, архітектури, охорони пам'яток, історичного середовища та благоустрою.



Сільський голова

Грещіч Н.В.

Оксана ПШЦИК



СМІДИНСЬКА СІЛЬСЬКА РАДА
ВОЛИНСЬКОЇ ОБЛАСТІ
ВОСЬМОГО СКЛИКАННЯ
РІШЕННЯ

22 грудня 2021 року

№ 13/236

Про затвердження технічної документації із землеустрою щодо встановлення (відновлення) меж земельних ділянок в натурі (на місцевості) в оренду для ведення товарного сільськогосподарського виробництва СТОВ «Ратнівський аграрій»

Відповідно до ст.12,22,81 пунктів 16, 17 розділу Х «Перехідних положень» Земельного кодексу України, ст.3, 5, 11, 13 Закону України „Про порядок виділення в натурі (на місцевості) земельних ділянок власникам земельних часток (паїв)”, ст.55 Закону України «Про землеустрій, статті 26 Закону України „Про місцеве самоврядування в Україні” та проекту землеустрою щодо організації території земельних часток (паїв) Смідинська сільська рада вирішила:

1. Затвердити технічну документацію із землеустрою щодо встановлення (відновлення) меж земельної ділянки в натурі (на місцевості) в оренду для ведення товарного сільськогосподарського виробництва СТОВ «Ратнівський аграрій» площею: 0,4683 га пасовище, номер земельної ділянки № п73 з невитребуваних (нерозподілених) земельних ділянок, які знаходяться на території Смідинської сільської ради за межами населеного пункту.
2. Виділити в натурі (на місцевості) земельну ділянку СТОВ «Ратнівський аграрій» площею : 0,4683 га пасовище, кадастровий номер земельної ділянки 0725085003:10:000:0253 з невитребуваних (нерозподілених) земельних ділянок, які знаходяться на території Смідинської сільської ради за межами населеного пункту для ведення товарного сільськогосподарського виробництва, та передати земельні ділянки в оренду.
3. СТОВ «Ратнівський аграрій» зареєструвати договір оренди земельної ділянки у встановленому законодавством порядку.
4. Контроль за виконанням даного рішення покласти на постійну комісію з питань земельних відносин, природокористування, планування території, будівництва, архітектури, охорони пам'яток, історичного середовища та благоустрою.

Сільський голова

Тарасіч Н.В.



Оксана ПЦИК



СМІДИНСЬКА СІЛЬСЬКА РАДА
ВОЛИНСЬКОЇ ОБЛАСТІ
ВОСЬМОГО СКЛИКАННЯ
РІШЕННЯ

22 грудня 2021 року

№ 13/237

Про затвердження технічної документації із землеустрою щодо встановлення (відновлення) меж земельних ділянок в натурі (на місцевості) в оренду для ведення товарного сільськогосподарського виробництва СТОВ «Ратнівський аграрій»

Відповідно до ст.12,22,81 пунктів 16, 17 розділу Х «Перехідних положень» Земельного кодексу України, ст.3, 5, 11, 13 Закону України „Про порядок виділення в натурі (на місцевості) земельних ділянок власникам земельних часток (паїв)”, ст.55 Закону України «Про землеустрій, статті 26 Закону України „Про місцеве самоврядування в Україні” та проекту землеустрою щодо організації території земельних часток (паїв) Смідинська сільська рада вирішила:

1. Затвердити технічну документацію із землеустрою щодо встановлення (відновлення) меж земельної ділянки в натурі (на місцевості) в оренду для ведення товарного сільськогосподарського виробництва СТОВ «Ратнівський аграрій» площею: 0,6379 га сіножать, номер земельної ділянки № с106 з невитребуваних (нерозподілених) земельних ділянок, які знаходяться на території Смідинської сільської ради за межами населеного пункту.
2. Виділити в натурі (на місцевості) земельну ділянку СТОВ «Ратнівський аграрій» площею : 0,6379 га сіножать, кадастровий номер земельної ділянки 0725085003:10:000:0250 з невитребуваних (нерозподілених) земельних ділянок, які знаходяться на території Смідинської сільської ради за межами населеного пункту для ведення товарного сільськогосподарського виробництва, та передати земельні ділянки в оренду.
3. СТОВ «Ратнівський аграрій» зареєструвати договір оренди земельної ділянки у встановленому законодавством порядку.
4. Контроль за виконанням даного рішення покласти на постійну комісію з питань земельних відносин, природокористування, планування території, будівництва, архітектури, охорони пам'яток, історичного середовища та благоустрою.

Сільський голова

Тарасіч Н.В.



Оксана ПІЦИК



СМІДИНЬСЬКА СІЛЬСЬКА РАДА
ВОЛИНЬСЬКОЇ ОБЛАСТІ
ВОСЬМОГО СКЛИКАННЯ
РІШЕННЯ

22 грудня 2021 року

№ 13/238

Про затвердження технічної документації із землеустрою щодо встановлення (відновлення) меж земельних ділянок в натурі (на місцевості) «Ратнівський аграрій»

Відповідно до ст.12,22,81 пунктів 16, 17 розділу Х «Перехідних положень» Земельного кодексу України, ст.3, 5, 11, 13 Закону України „Про порядок виділення в натурі (на місцевості) земельних ділянок власникам земельних часток (паїв)”, ст.55 Закону України „Про землеустрій, статті 26 Закону України „Про місцеве самоврядування в Україні” та проекту землеустрою щодо організації території земельних часток (паїв) Смідинська сільська рада вирішила:

1. Затвердити технічну документацію із землеустрою щодо встановлення (відновлення) меж земельної ділянки в натурі (на місцевості) в оренду для аграрій «площею: 0,6332 га сіножать, номер земельної ділянки № с107 з невитребуваних (нерозподілених) земельних ділянок, які знаходяться на території Смідинської сільської ради за межами населеного пункту.
2. Виділити в натурі (на місцевості) земельну ділянку СТОВ «Ратнівський аграрій» площею : 0,6332 га сіножать, кадастровий номер земельної ділянки 0725085003:10:000:0198 з невитребуваних (нерозподілених) земельних ділянок, які знаходяться на території Смідинської сільської ради за межами населеного пункту для ведення товарного сільськогосподарського виробництва, та передати земельні ділянки в оренду.
3. СТОВ «Ратнівський аграрій» зареєструвати договір оренди земельної ділянки у встановленому законодавством порядку.
4. Контроль за виконанням даного рішення покласти на постійну комісію з питань земельних відносин, природокористування, планування території, будівництва, архітектури, охорони пам'яток, історичного середовища та благоустрою.



Сільський голова

Тарасіч Н.В.

Оксана ПІЩИК



СМІДИНСЬКА СІЛЬСЬКА РАДА
ВОЛИНСЬКОЇ ОБЛАСТІ
ВОСЬМОГО СКЛИКАННЯ
РІШЕННЯ

22 грудня 2021 року

№ 13/239

Про затвердження технічної документації із землеустрою щодо встановлення (відновлення) меж земельних ділянок в натурі (на місцевості) в оренду для ведення товарного сільськогосподарського виробництва СТОВ «Ратнівський аграрій»

Відповідно до ст.12,22,81 пунктів 16, 17 розділу Х «Перехідних положень» Земельного кодексу України, ст.3, 5, 11, 13 Закону України „Про порядок виділення в натурі (на місцевості) земельних ділянок власникам земельних часток (паїв)”, ст.55 Закону України «Про землеустрій, статті 26 Закону України „Про місцеве самоврядування в Україні” та проекту землеустрою щодо організації території земельних часток (паїв) Смідинська сільська рада вирішила:

1. Затвердити технічну документацію із землеустрою щодо встановлення (відновлення) меж земельної ділянки в натурі (на місцевості) в оренду для ведення товарного сільськогосподарського виробництва СТОВ «Ратнівський аграрій» площею: 0,7350 га сіножать, номер земельної ділянки № с26 з невитребуваних (нерозподілених) земельних ділянок, які знаходяться на території Смідинської сільської ради за межами населеного пункту.
2. Виділити в натурі (на місцевості) земельну ділянку СТОВ «Ратнівський аграрій» площею : 0,7350 га сіножать, кадастровий номер земельної ділянки 0725085003:10:000:0207 з невитребуваних (нерозподілених) земельних ділянок, які знаходяться на території Смідинської сільської ради за межами населеного пункту для ведення товарного сільськогосподарського виробництва, та передати земельні ділянки в оренду.
3. СТОВ «Ратнівський аграрій» зареєструвати договір оренди земельної ділянки у встановленому законодавством порядку.
4. Контроль за виконанням даного рішення покласти на постійну комісію з питань земельних відносин, природокористування, планування території, будівництва, архітектури, охорони пам'яток, історичного середовища та благоустрою.

Сільський голова

Тарасіч Н.В.



Оксана ПІЦІК



СМІДИНСЬКА СІЛЬСЬКА РАДА
ВОЛИНСЬКОЇ ОБЛАСТІ
ВОСЬМОГО СКЛИКАННЯ
РІШЕННЯ

22 грудня 2021 року

№ 13/240

Про затвердження технічної документації із землеустрою щодо встановлення (відновлення) меж земельних ділянок в натурі (на місцевості) в оренду для ведення товарного сільськогосподарського виробництва СТОВ «Ратнівський аграрій»

Відповідно до ст.12,22,81 пунктів 16, 17 розділу Х «Перехідних положень» Земельного кодексу України, ст.3, 5, 11, 13 Закону України „Про земельних часток (паїв)”, ст.55 Закону України «Про землеустрій, статті 26 Закону України „Про місцеве самоврядування в Україні” та проекту землеустрою щодо організації території земельних часток (паїв) Смідинська сільська рада вирішила:

1. Затвердити технічну документацію із землеустрою щодо встановлення (відновлення) меж земельної ділянки в натурі (на місцевості) в оренду для ведення товарного сільськогосподарського виробництва СТОВ «Ратнівський аграрій» площею: 0,7637 га сіножать, номер земельної ділянки № с99 з невитребуваних (нерозподілених) земельних ділянок, які знаходяться на території Смідинської сільської ради за межами населеного пункту.
2. Виділити в натурі (на місцевості) земельну ділянку СТОВ «Ратнівський аграрій» площею : 0,7637 га сіножать, кадастровий номер земельної ділянки 0725085003:10:000:0199 з невитребуваних (нерозподілених) земельних ділянок, які знаходяться на території Смідинської сільської ради за межами населеного пункту для ведення товарного сільськогосподарського виробництва, та передати земельні ділянки в оренду.
3. СТОВ «Ратнівський аграрій» зареєструвати договір оренди земельної ділянки у встановленому законодавством порядку.
4. Контроль за виконанням даного рішення покласти на постійну комісію з питань земельних відносин, природокористування, планування території, будівництва, архітектури, охорони пам'яток, історичного середовища та благоустрою.

Сільський голова

Тарасіч Н.В.



Оксана ПЦІК



СМІДИНЬСЬКА СІЛЬСЬКА РАДА
ВОЛИНСЬКОЇ ОБЛАСТІ
ВОСЬМОГО СКЛИКАННЯ
РІШЕННЯ

22 грудня 2021 року

№ 13/241

Про затвердження технічної документації із землеустрою щодо встановлення (відновлення) меж земельних ділянок в оренду для ведення товарного сільськогосподарського виробництва СТОВ «Ратнівський аграрій»

Відповідно до ст.12,22,81 пунктів 16, 17 розділу Х «Перехідних положень» Земельного кодексу України, ст.3, 5, 11, 13 Закону України „Про порядок виділення в натурі (на місцевості) земельних ділянок власникам земельних часток (паїв)”, ст.55 Закону України «Про землекористування, статті 26 Закону України „Про місцеве самоврядування в Україні” та проекту землеустрою щодо організації території земельних часток (паїв) Смідинська сільська рада вирішила:

1. Затвердити технічну документацію із землеустрою щодо встановлення (відновлення) меж земельної ділянки в натурі (на місцевості) в оренду для ведення товарного сільськогосподарського виробництва СТОВ «Ратнівський аграрій» площею: 0,7691 га сіножат, номер земельної ділянки № с103 з невитребуваних (нерозподілених) земельних ділянок, які знаходяться на території Смідинської сільської ради за межами населеного пункту.
2. Виділити в натурі (на місцевості) земельну ділянку СТОВ «Ратнівський аграрій» площею : 0,7691 га сіножат, кадастровий номер земельної ділянки 0725085003:10:000:0203 з невитребуваних (нерозподілених) земельних ділянок, які знаходяться на території Смідинської сільської ради за межами населеного пункту для ведення товарного сільськогосподарського виробництва, та передати земельні ділянки в оренду.
3. СТОВ «Ратнівський аграрій» зареєструвати договір оренди земельної ділянки у встановленому законодавством порядку.
4. Контроль за виконанням даного рішення покласти на постійну комісію з питань земельних відносин, природокористування, планування території, будівництва, архітектури, охорони пам'яток, історичного середовища та благоустрою.



Сільський голова

Григорук Н.В.

Оксана ПІЦІК



СМІДИНСЬКА СІЛЬСЬКА РАДА
ВОЛИНСЬКОЇ ОБЛАСТІ
ВОСЬМОГО СКЛИКАННЯ
РІШЕННЯ

22 грудня 2021 року

№ 13/242

Про затвердження технічної документації із землеустрою щодо встановлення (відновлення) меж земельних ділянок в натурі (на місцевості) в оренду для ведення товарного сільськогосподарського виробництва СТОВ «Ратнівський аграрій»

Відповідно до ст.12,22,81 пунктів 16, 17 розділу Х «Перехідних положень» Земельного кодексу України, ст.3, 5, 11, 13 Закону України „Про порядок виділення в натурі (на місцевості) земельних ділянок власникам земельних часток (паїв)”, ст.55 Закону України «Про землеустрій, статті 26 Закону України „Про місцеве самоврядування в Україні” та проекту землеустрою щодо організації території земельних часток (паїв) Смідинська сільська рада вирішила:

1. Затвердити технічну документацію із землеустрою щодо встановлення (відновлення) меж земельної ділянки в натурі (на місцевості) в оренду для ведення товарного сільськогосподарського виробництва СТОВ «Ратнівський аграрій» площею: 0,7771 га сіножать, номер земельної ділянки № с101 з невитребуваних (нерозподілених) земельних ділянок, які знаходяться на території Смідинської сільської ради за межами населеного пункту.

2. Виділити в натурі (на місцевості) земельну ділянку СТОВ «Ратнівський аграрій» площею : 0,7771 га сіножать, кадастровий номер земельної ділянки 0725085003:10:000:0303 з невитребуваних (нерозподілених) земельних ділянок, які знаходяться на території Смідинської сільської ради за межами населеного пункту для ведення товарного сільськогосподарського виробництва, та передати земельні ділянки в оренду.

3. СТОВ «Ратнівський аграрій» зареєструвати договір оренди земельної ділянки у встановленому законодавством порядку.

4. Контроль за виконанням даного рішення покласти на постійну комісію з питань земельних відносин, природокористування, планування території, будівництва, архітектури, охорони пам'яток, історичного середовища та благоустрою.

Сільський голова

Тарасіч Н.В.



Оксана ПІЦІК



СМІДИНСЬКА СІЛЬСЬКА РАДА
ВОЛИНСЬКОЇ ОБЛАСТІ
ВОСЬМОГО СКЛИКАННЯ
РІШЕННЯ

22 грудня 2021 року

№ 13/243

Про затвердження технічної документації із землеустрою щодо встановлення (відновлення) меж земельних ділянок в натурі (на місцевості) в оренду для ведення товарного сільськогосподарського виробництва СТОВ «Ратнівський аграрій»

Відповідно до ст.12,22,81 пунктів 16, 17 розділу Х «Перехідних положень» Земельного кодексу України, ст.3, 5, 11, 13 Закону України „Про порядок виділення в натурі (на місцевості) земельних ділянок власникам земельних часток (паїв)”, ст.55 Закону України «Про землеустрій, статті 26 Закону України „Про місцеве самоврядування в Україні” та проекту землеустрою щодо організації території земельних часток (паїв) Смідинська сільська рада вирішила:

1. Затвердити технічну документацію із землеустрою щодо встановлення (відновлення) меж земельної ділянки в натурі (на місцевості) в оренду для ведення товарного сільськогосподарського виробництва СТОВ «Ратнівський аграрій» площею: 0,6609 га сіножать, номер земельної ділянки № с105 з невитребуваних (нерозподілених) земельних ділянок, які знаходяться на території Смідинської сільської ради за межами населеного пункту.
2. Виділити в натурі (на місцевості) земельну ділянку СТОВ «Ратнівський аграрій» площею : 0,6609 га сіножать, кадастровий номер земельної ділянки 0725085003:10:000:0217 з невитребуваних (нерозподілених) земельних ділянок, які знаходяться на території Смідинської сільської ради за межами населеного пункту для ведення товарного сільськогосподарського виробництва, та передати земельні ділянки в оренду.
3. СТОВ «Ратнівський аграрій» зареєструвати договір оренди земельної ділянки у встановленому законодавством порядку.
4. Контроль за виконанням даного рішення покласти на постійну комісію з питань земельних відносин, природокористування, планування території, будівництва, архітектури, охорони пам'яток, історичного середовища та благоустрою.

Сільський голова

Тарасіч Н.В.



Оксана ПІЦІК



СМІДИНСЬКА СІЛЬСЬКА РАДА
ВОЛИНСЬКОЇ ОБЛАСТІ
ВОСЬМОГО СКЛИКАННЯ
РІШЕННЯ

22 грудня 2021 року

№ 13/244

Про затвердження технічної документації із землеустрою щодо встановлення (відновлення) меж земельних ділянок в натурі (на місцевості) в оренду для ведення товарного сільськогосподарського виробництва СТОВ «Ратнівський аграрій»

Відповідно до ст.12,22,81 пунктів 16, 17 розділу Х «Перехідних положень» Земельного кодексу України, ст.3, 5, 11, 13 Закону України „Про порядок виділення в натурі (на місцевості) земельних ділянок власникам земельних часток (паїв)”, ст.55 Закону України «Про землеустрій, статті 26 Закону України „Про місцеве самоврядування в Україні” та проекту землеустрою щодо організації території земельних часток (паїв) Смідинська сільська рада вирішила:

1. Затвердити технічну документацію із землеустрою щодо встановлення (відновлення) меж земельної ділянки в натурі (на місцевості) в оренду для ведення товарного сільськогосподарського виробництва СТОВ «Ратнівський аграрій» площею: 0,7857 га сіножать, номер земельної ділянки № с102 з невитребуваних (нерозподілених) земельних ділянок, які знаходяться на території Смідинської сільської ради за межами населеного пункту.
2. Виділити в натурі (на місцевості) земельну ділянку СТОВ «Ратнівський аграрій» площею : 0,7857 га сіножать, кадастровий номер земельної ділянки 0725085003:10:000:0220 з невитребуваних (нерозподілених) земельних ділянок, які знаходяться на території Смідинської сільської ради за межами населеного пункту для ведення товарного сільськогосподарського виробництва, та передати земельні ділянки в оренду.
3. СТОВ «Ратнівський аграрій» зареєструвати договір оренди земельної ділянки у встановленому законодавством порядку.
4. Контроль за виконанням даного рішення покласти на постійну комісію з питань земельних відносин, природокористування, планування території, будівництва, архітектури, охорони пам'яток, історичного середовища та благоустрою.

Сільський голова

Тарасіч Н.В.



Оксана ПІЦІК



СМІДИНСЬКА СІЛЬСЬКА РАДА
ВОЛИНСЬКОЇ ОБЛАСТІ
ВОСЬМОГО СКЛИКАННЯ
РІШЕННЯ

22 грудня 2021 року

№ 13/245

Про затвердження технічної документації із землеустрою щодо встановлення (відновлення) меж земельних ділянок в натурі (на місцевості) в оренду для ведення товарного сільськогосподарського виробництва СТОВ «Ратнівський аграрій»

Відповідно до ст.12,22,81 пунктів 16, 17 розділу Х «Перехідних положень» Земельного кодексу України, ст.3, 5, 11, 13 Закону України „Про порядок виділення в натурі (на місцевості) земельних ділянок власникам земельних часток (паїв)”, ст.55 Закону України «Про землеустрій, статті 26 Закону України „Про місцеве самоврядування в Україні” та проекту землеустрою щодо організації території земельних часток (паїв) Смідинська сільська рада вирішила:

1. Затвердити технічну документацію із землеустрою щодо встановлення (відновлення) меж земельної ділянки в натурі (на місцевості) в оренду для ведення товарного сільськогосподарського виробництва СТОВ «Ратнівський аграрій» площею: 0,3659 га пасовище, номер земельної ділянки № п93 з невитребуваних (нерозподілених) земельних ділянок, які знаходяться на території Смідинської сільської ради за межами населеного пункту.
2. Виділити в натурі (на місцевості) земельну ділянку СТОВ «Ратнівський аграрій» площею : 0,3659 га пасовище, кадастровий номер земельної ділянки 0725085003:10:000:0174 з невитребуваних (нерозподілених) земельних ділянок, які знаходяться на території Смідинської сільської ради за межами населеного пункту для ведення товарного сільськогосподарського виробництва, та передати земельні ділянки в оренду.
3. СТОВ «Ратнівський аграрій» зареєструвати договір оренди земельної ділянки у встановленому законодавством порядку.
4. Контроль за виконанням даного рішення покласти на постійну комісію з питань земельних відносин, природокористування, планування території, будівництва, архітектури, охорони пам'яток, історичного середовища та благоустрою.

Сільський голова

Тарасіч Н.В.



Оксана ПІЦІК



СМІДИНСЬКА СІЛЬСЬКА РАДА
ВОЛИНСЬКОЇ ОБЛАСТІ
ВОСЬМОГО СКЛИКАННЯ
РІШЕННЯ

22 грудня 2021 року

№ 13/246

Про затвердження технічної документації із землеустрою щодо встановлення (відновлення) меж земельних ділянок в натурі (на місцевості) в оренду для ведення товарного сільськогосподарського виробництва СТОВ «Ратнівський аграрій»

Відповідно до ст.12,22,81 пунктів 16, 17 розділу Х «Перехідних положень» Земельного кодексу України, ст.3, 5, 11, 13 Закону України „Про порядок виділення в натурі (на місцевості) земельних ділянок власникам земельних часток (паїв)”, ст.55 Закону України «Про землеустрій, статті 26 Закону України „Про місцеве самоврядування в Україні” та проекту землеустрою щодо організації території земельних часток (паїв) Смідинська сільська рада вирішила:

1. Затвердити технічну документацію із землеустрою щодо встановлення (відновлення) меж земельної ділянки в натурі (на місцевості) в оренду для ведення товарного сільськогосподарського виробництва СТОВ «Ратнівський аграрій» площею: 0,3659 га пасовище, номер земельної ділянки № п89 з невитребуваних (нерозподілених) земельних ділянок, які знаходяться на території Смідинської сільської ради за межами населеного пункту.

2. Виділити в натурі (на місцевості) земельну ділянку СТОВ «Ратнівський аграрій» площею : 0,3659 га пасовище, кадастровий номер земельної ділянки 0725085003:10:000:0166 з невитребуваних (нерозподілених) земельних ділянок, які знаходяться на території Смідинської сільської ради за межами населеного пункту для ведення товарного сільськогосподарського виробництва, та передати земельні ділянки в оренду.

3. СТОВ «Ратнівський аграрій» зареєструвати договір оренди земельної ділянки у встановленому законодавством порядку.

4. Контроль за виконанням даного рішення покласти на постійну комісію з питань земельних відносин, природокористування, планування території, будівництва, архітектури, охорони пам'яток, історичного середовища та благоустрою.

Сільський голова

Тарасіч Н.В.



Оксана ПІЦИК



СМІДИНСЬКА СІЛЬСЬКА РАДА
ВОЛИНСЬКОЇ ОБЛАСТІ
ВОСЬМОГО СКЛИКАННЯ
РІШЕННЯ

22 грудня 2021 року

№ 13/247

Про затвердження технічної документації із землеустрою щодо встановлення (відновлення) меж земельних ділянок в натурі (на місцевості) в оренду для ведення товарного сільськогосподарського виробництва СТОВ «Ратнівський аграрій»

Відповідно до ст.12,22,81 пунктів 16, 17 розділу X «Перехідних положень» Земельного кодексу України, ст.3, 5, 11, 13 Закону України „Про порядок виділення в натурі (на місцевості) земельних ділянок власникам земельних часток (паїв)”, ст.55 Закону України «Про землеустрій, статті 26 Закону України „Про місцеве самоврядування в Україні” та проекту землеустрою щодо організації території земельних часток (паїв) Смідинська сільська рада вирішила:

1. Затвердити технічну документацію із землеустрою щодо встановлення (відновлення) меж земельної ділянки в натурі (на місцевості) в оренду для ведення товарного сільськогосподарського виробництва СТОВ «Ратнівський аграрій» площею: 1,0694 га сіножать, номер земельної ділянки № с120 з невиробуваних (нерозподілених) земельних ділянок, які знаходяться на території Смідинської сільської ради за межами населеного пункту.
2. Виділити в натурі (на місцевості) земельну ділянку СТОВ «Ратнівський аграрій» площею : 1,0694 га сіножать, кадастровий номер земельної ділянки 0725085003:10:000:0249 з невиробуваних (нерозподілених) земельних ділянок, які знаходяться на території Смідинської сільської ради за межами населеного пункту для ведення товарного сільськогосподарського виробництва, та передати земельні ділянки в оренду.
3. СТОВ «Ратнівський аграрій» зареєструвати договір оренди земельної ділянки у встановленому законодавством порядку.
4. Контроль за виконанням даного рішення покласти на постійну комісію з питань земельних відносин, природокористування, планування території, будівництва, архітектури, охорони пам'яток, історичного середовища та благоустрою.

Сільський голова

Парасіч Н.В.



Оксана ПІЩИК



СМІДИНСЬКА СІЛЬСЬКА РАДА
ВОЛИНСЬКОЇ ОБЛАСТІ
ВОСЬМОГО СКЛИКАННЯ
РІШЕННЯ

22 грудня 2021 року

№ 13/248

Про затвердження технічної документації із землеустрою щодо встановлення (відновлення) меж земельних ділянок в натурі (на місцевості) в оренду для ведення товарного сільськогосподарського виробництва СТОВ «Ратнівський аграрій»

Відповідно до ст.12,22,81 пунктів 16, 17 розділу Х «Перехідних положень» Земельного кодексу України, ст.3, 5, 11, 13 Закону України „Про порядок виділення в натурі (на місцевості) земельних ділянок власникам земельних часток (паїв)”, ст.55 Закону України «Про землеустрій, статті 26 Закону України „Про місцеве самоврядування в Україні” та проекту землеустрою щодо організації території земельних часток (паїв) Смідинська сільська рада вирішила:

1. Затвердити технічну документацію із землеустрою щодо встановлення (відновлення) меж земельної ділянки в натурі (на місцевості) в оренду для ведення товарного сільськогосподарського виробництва СТОВ «Ратнівський аграрій» площею: 0,5124 га сіножать, номер земельної ділянки № с319 з невитребуваних (нерозподілених) земельних ділянок, які знаходяться на території Смідинської сільської ради за межами населеного пункту.
2. Виділити в натурі (на місцевості) земельну ділянку СТОВ «Ратнівський аграрій» площею : 0,5124 га сіножать, кадастровий номер земельної ділянки 0725081800:02:000:0112 з невитребуваних (нерозподілених) земельних ділянок, які знаходяться на території Смідинської сільської ради за межами населеного пункту для ведення товарного сільськогосподарського виробництва, та передати земельні ділянки в оренду.
3. СТОВ «Ратнівський аграрій» зареєструвати договір оренди земельної ділянки у встановленому законодавством порядку.
4. Контроль за виконанням даного рішення покласти на постійну комісію з питань земельних відносин, природокористування, планування території, будівництва, архітектури, охорони пам'яток, історичного середовища та благоустрою.

Сільський голова

Тарасіч Н.В.



Оксана ПІЦІК