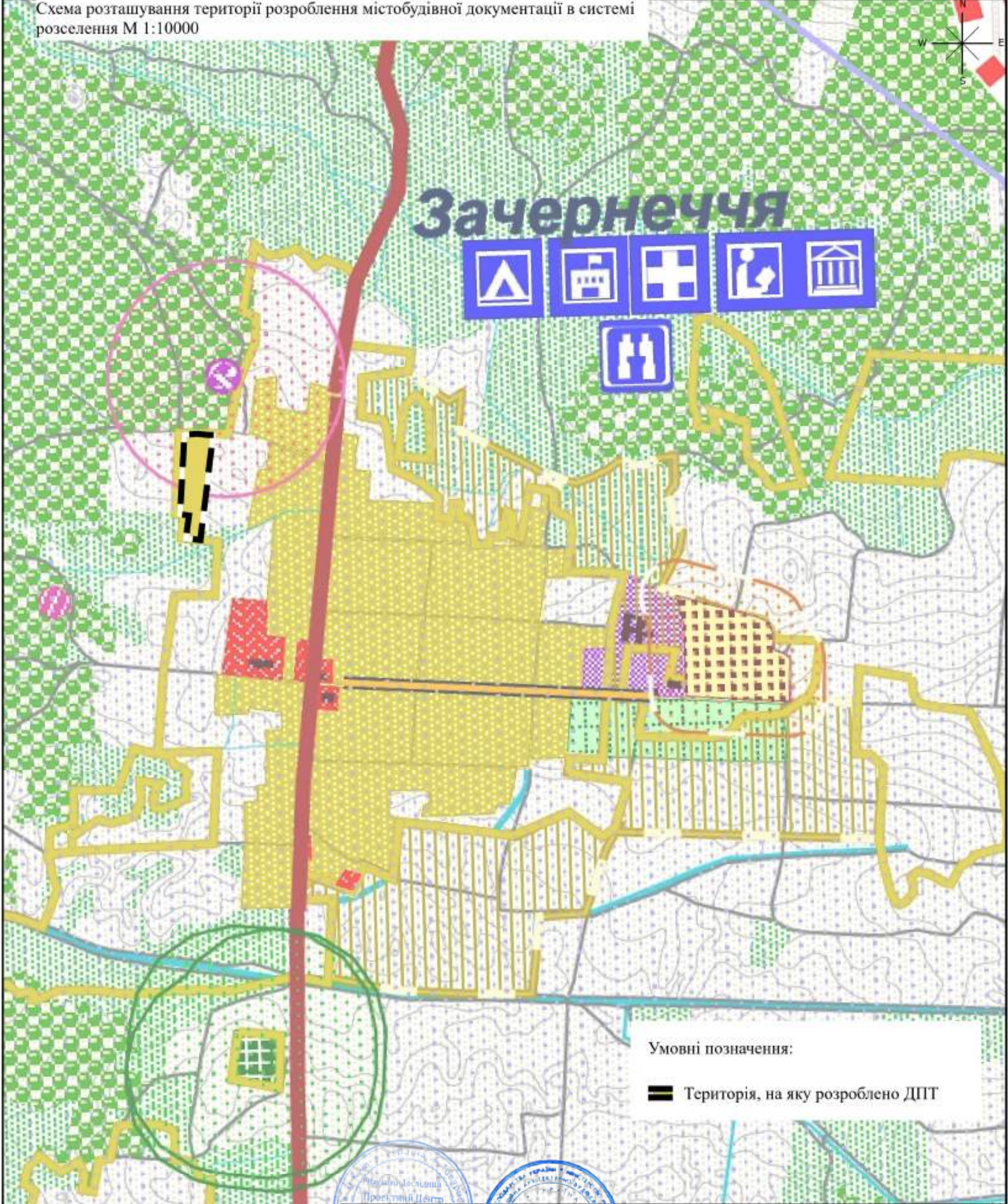


# Зачернеччя



Умовні позначення:

== Територія, на яку розроблено ДПТ



25-Д-24

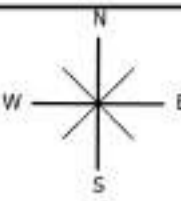
Науково-дослідний Проектний Центр "Територіальна і планувальна" 33880993					Держреєстр України 02411		Детальний план території земельної ділянки загальною площею 0,9434 га (кадастровий номер 0723381900:01:002:0105), яка розташована в с. Зачернеччя Ковельського району Волинської області		
Зм	Кіл	Арк	Ледок	Підпис	Дата	Сталія	Аркуш	Аркушів	
Директор		Габрель					1	8	
ГАП		Габрель							
Розробив		Терешук							
Перевірів		Габрель							
Н. контроль		Габрель							

Схема розташування території розроблення містобудівної документації в системі розселення М 1:10000

НАУКОВО-ДОСЛІДНИЙ ПРОЕКТНИЙ ЦЕНТР ГЕОУРБАНІСТИКИ ТА ПЛАНУВАННЯ



Схема сучасного використання території та схема існуючих обмежень у використанні земель М 1:1000



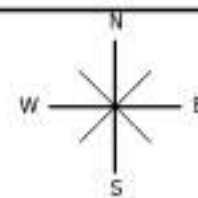
- Умовні позначення:
- Земельна ділянка
  - Житлові будівлі
    - існуюча
  - Санітарні відстані (розриви) від об'єкту
    -
  - Охоронні зони
    - Охоронні зони
    - Території в червоних лініях
    - Населені пункти
  - Функціональне використання території існуюче
    - території житлової забудови
    - території вулиць та доріг
    - території під ріллею та перелогами
    - території лісів
  - Територія, на яку розроблено ДПТ
    -
  - Лінії місцевих електромереж
    - повітряна, 0.4, існуюча

25-Д-24

"Територіальна організація та планування" 038800003						АРХІТЕКТОР №24/11	Детальний план території земельної ділянки загальною площею 0,9434 га (кадастровий номер 0723381900:01:002:0105), яка розташована в с. Зачернеччя Ковельського району Волинської області		
Зм	Кіл	Арк	Ледок	Підпис	Дата	Сталія	Аркуш	Аркушів	
Директор		Габрель					2	8	
ГАП		Габрель							
Розробив		Терешкув							
Перевірив		Габрель							
Н. контроль		Габрель							
Схема сучасного використання території та схема існуючих обмежень у використанні земель М 1:1000							НАУКОВО-ДОСЛІДНИЙ ПРОЕКТНИЙ ЦЕНТР ГЕОУРБАНІСТІКИ ТА ПЛАНУВАННЯ		



Проектний план та схема проектних обмежень у використанні земель М 1:1000



Умовні позначення:

- Земельна ділянка
- Каналізаційні очисні споруди
  - фільтруючий колодязь
  - септик
  - Об'єкти місцевих водопровідних мереж питного водопостачання
- Житлові будівлі
  - існуюча
  - проектна
- Інші будівлі та споруди
  - господарська будівля на присадибній ділянці
- Санітарно-захисні зони
  - Санітарні відстані (розриви) від об'єкту
- Охоронні зони
  - охоронна зона об'єкту енергетики
  - Території в червоних лініях
  - Населені пункти
- Функціональне зонування території проектне
  - території житлової забудови
- Функціональне використання території існуюче
  - території житлової забудови,
  - території вулиць та доріг,
  - території під ріллею та перелогами, за межаю ДПТ
  - території лісів,
  - Територія, на яку розроблено ДПТ
  - Трубопроводи каналізаційних мереж
  - Місцеві водопроводи питного водопостачання
- Лінії місцевих електромереж
  - повітряна, 0,4, існуюча
- Об'єкти озеленення

функціональне призначення території	кодозна позначка зони	переважні види використання	супутні види дозволеного використання
території житлової забудови	1010000	02.01; 02.03; 02.04; 02.10; 08.01	02.05; 02.06; 02.09; 02.12; 03.02; 03.03; 03.05; 04.10; 05.01; 07.02; 07.03; 07.04; 07.07; 12.13; 03.06 03.07; 03.08; 03.12; 03.13; 03.14 ,13.02 11.04; 13.01; 13.03; 14.02 (в частині);

25-Д-24

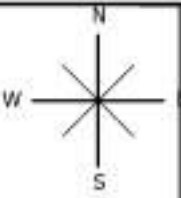
Детальний план території земельної ділянки загальною площею 0,9434 га (кадастровий номер 0723381900:01:002:0105), яка розташована в с. Зачернеччя Ковельського району Волинської області

Зм	Кіл	Арк	Ледок	Підпис	Дата
Директор	Габрель				
ГАП	Габрель				
Розробив	Терешкув				
Перевірив	Габрель				
Н. контроль	Габрель				

Проектний план та схема проектних обмежень у використанні земель М 1:1000

Сталія	Аркуші	Аркушів
	3	8

НАУКОВО-ДОСЛІДНИЙ ПРОЕКТНИЙ ЦЕНТР ГЕОУРБАНИСТИКИ ТА ПЛАНУВАННЯ



Умовні позначення:

Населені пункти

Функціональне зонування території  
проектне

території житлової забудови

Функціональне використання території  
існуюче

території житлової забудови,

території вулиць та доріг,

території під ріллею та перелогами, за  
межаю ДПТ

території лісів,

Територія, на яку розроблено ДПТ

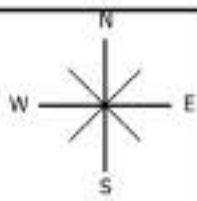
функціональна призначення території	кодова позначка зони	переважні види використання	супутні види дозволеного використання
території житлової забудови	1010000	02.01; 02.03; 02.04; 02.10; 08.01	02.05; 02.06; 02.09; 02.12; 03.02; 03.03; 03.05; 04.10; 05.01; 07.02; 07.03; 07.04; 07.07; 12.13; 03.06 03.07; 03.08; 03.12; 03.13; 03.14 ,13.02 11.04; 13.01; 13.03; 14.02 (в частині);

25-Д-24

						Детальний план території земельної ділянки загальною площею 0,9434 га (кадастровий номер 0723381900:01:002:0105), яка розташована в с. Зачернеччя Ковельського району Волинської області		
Зм	Кіл	Арк	Листок	Шкала	Дата	Сталія	Аркуші	Аркушів
Директор	Габрель						4	8
ГАП	Габрель							
Розробив	Терешкун							
Перевірив	Габрель							
Н. контроль	Габрель							
План функціонального зонування території М 1:1000							НАУКОВО-ДОСЛІДНИЙ ПРОЕКТНИЙ ЦЕНТР ГЕОУРБАНІСТИКИ ТА ПЛАНУВАННЯ	



Схема транспортної мобільності та інфраструктури М 1:1000



Умовні позначення:

- ← Напрямок руху транспорту.
- Земельна ділянка
- Каналізаційні очисні споруди
  - фільтруючий колодязь
  - септик
  - Об'єкти місцевих водопровідних мереж питного водопостачання
- Житлові будівлі
  - існуюча
  - проєктна
- Інші будівлі та споруди
  - господарська будівля на присадибній ділянці
- Санітарні відстані (розриви) від об'єкту
- Території в червоних лініях
- Функціональне зонування території проєктне
  - /// території житлової забудови
- Функціональне використання територій існуюче
  - /// території житлової забудови,
  - /// території вулиць та доріг,
  - /// території під ріллею та перелогами, за межаю ДПТ
  - /// території лісів,
- Територія, на яку розроблено ДПТ
- Трубопроводи каналізаційних мереж
- Місцеві водопроводи питного водопостачання
- Лінії місцевих електромереж
  - повітряна, 0.4, існуюча
- Об'єкти озеленення



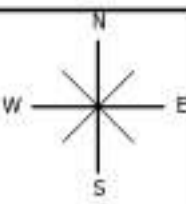
25-Д-24

"Територіальна та архітектурна планувальна" 33880393						Детальний план території земельної ділянки загальною площею 0,9434 га (кадастровий номер 0723381900:01:002:0105), яка розташована в с. Зачернеччя Ковельського району Волинської області		
Зм	Кіл	Арк	Лист	Підпис	Дата	Сталія	Аркуші	Аркушів
Директор		Габрель					5	8
ГАП		Габрель						
Розробив		Терешкув						
Перевірив		Габрель						
Н. контроль		Габрель						

Схема транспортної мобільності та інфраструктури М 1:1000

НАУКОВО-ДОСЛІДНИЙ ПРОЄКТНИЙ ЦЕНТР ГЕОУРБАНІСТИКИ ТА ПЛАНУВАННЯ





Умовні позначення:

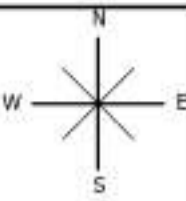
- Земельна ділянка
- Каналізаційні очисні споруди
  - фільтруючий колодезь
  - септик
  - Об'єкти місцевих водопровідних мереж питного водопостачання
- Житлові будівлі
  - існуюча
  - проектна
- Інші будівлі та споруди
  - господарська будівля на присадибній ділянці
- Санітарно-захисні зони
- Санітарні відстані (розриви) від об'єкту
- Охоронні зони
  - охоронна зона об'єкту енергетики
  - Території в червоних лініях
  - Населені пункти
- Функціональне зонування території проектне
  - території житлової забудови
- Функціональне використання території існуюче
  - території житлової забудови,
  - території вулиць та доріг,
  - території під ріллею та перелогами, за межаю ДПТ
  - території лісів,
  - Територія, на яку розроблено ДПТ
- Трубопроводи каналізаційних мереж
- Місцеві водопроводи питного водопостачання
- Лінії місцевих електромереж
  - повітряна, 0.4, існуюча
- Об'єкти озеленення

25-Д-24


Детальний план території земельної ділянки загальною площею 0,9434 га (кадастровий номер 0723381900:01:002:0105), яка розташована в с. Захернеччя Ковельського району Волинської області					
Зм	Кіл	Арк	Ледок	Підпис	Дата
Директор		Габрель			
ГАП		Габрель			
Розробив		Терешкув			
Перевірив		Габрель			
Н. контроль		Габрель			
Схема інженерного забезпечення території М 1:1000				СТАЛІЯ АРКУШ АРКУШІВ 6 8	НАУКОВО-ДОСЛІДНИЙ ПРОЕКТНИЙ ЦЕНТР ГЕОУРБАНІСТІКИ ТА ПЛАНУВАННЯ



Схема інженерної підготовки, благоустрою території та вертикального планування  
М 1:1000

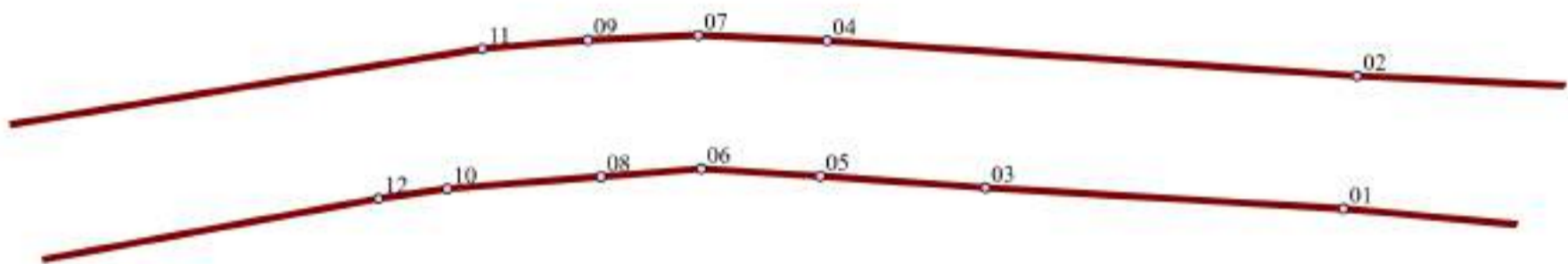
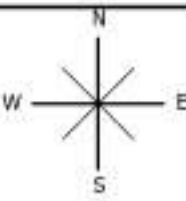


- Умовні позначення:**
- Земельна ділянка
  - Каналізаційні очисні споруди**
    - фільтруючий колодезь
    - септик
    - Об'єкти місцевих водопровідних мереж питного водопостачання
  - Житлові будівлі**
    - існуюча
    - проектна
  - Інші будівлі та споруди**
    - господарська будівля на присадибній ділянці
  - Санітарні відстані (розриви) від об'єкту
  - Території в червоних лініях
  - Ухили вертикального планування
  - Опорні точки
  - Функціональне зонування території проектне**
    - території житлової забудови
  - Функціональне використання територій існуюче**
    - території житлової забудови,
    - території вулиць та доріг,
    - території під ріллею та перелогами, за межаю ДПТ
    - території лісів,
  - Територія, на яку розроблено ДПТ
  - Трубопроводи каналізаційних мереж
  - Місцеві водопроводи питного водопостачання
  - Лінії місцевих електромереж**
    - повітряна, 0,4, існуюча
  - Об'єкти озеленення



25-Д-24

Детальний план території земельної ділянки загальною площею 0,9434 га (кадастровий номер 0723381900:01:002:0105), яка розташована в с. Зачернеччя Ковельського району Волинської області					
Зм	Кіл	Арк	Ледок	Підпис	Дата
Директор	Габрель				
ГАП	Габрель				
Розробив	Терешук				
Перевірив	Габрель				
Н. контроль	Габрель				
Схема інженерної підготовки, благоустрою території та вертикального планування М 1:1000					
			СТАЛІА АРКУШ АРКУШІВ		
			7	8	
			НАУКОВО-ДОСЛІДНИЙ ПРОЕКТНИЙ ЦЕНТР ГЕОУРБАНІСТІКИ ТА ПЛАНУВАННЯ		



підпис об'єкта	X	Y
01	265411,5414	5684458,4608
02	265413,5719	5684478,1462
03	265358,4669	5684461,5743
04	265334,9682	5684483,3538
05	265333,9373	5684463,29
06	265316,3352	5684464,3605
07	265315,9005	5684484,1641
08	265301,4678	5684463,2076
09	265299,5095	5684483,4585
10	265278,6755	5684461,4231
11	265283,8403	5684482,1864
12	265268,4783	5684459,9492



25-Д-24

"Територіальна і планувальна"						Детальний план території земельної ділянки загальною площею 0,9434 га (кадастровий номер 0723381900:01:002:0105), яка розташована в с. Зачернеччя Ковельського району Волинської області		
Зм	Кіл	Арк	Ледок	Підпис	Дата	Сталія	Аркуші	Аркушів
Директор		Габрель					8	8
ГАП		Габрель						
Розробив		Терешкун						
Перевірив		Габрель						
Н. контроль		Габрель						
План червоних ліній М 1:1000						НАУКОВО-ДОСЛІДНИЙ ПРОЕКТНИЙ ЦЕНТР ГЕОУРБАНІСТИКИ ТА ПЛАНУВАННЯ		

