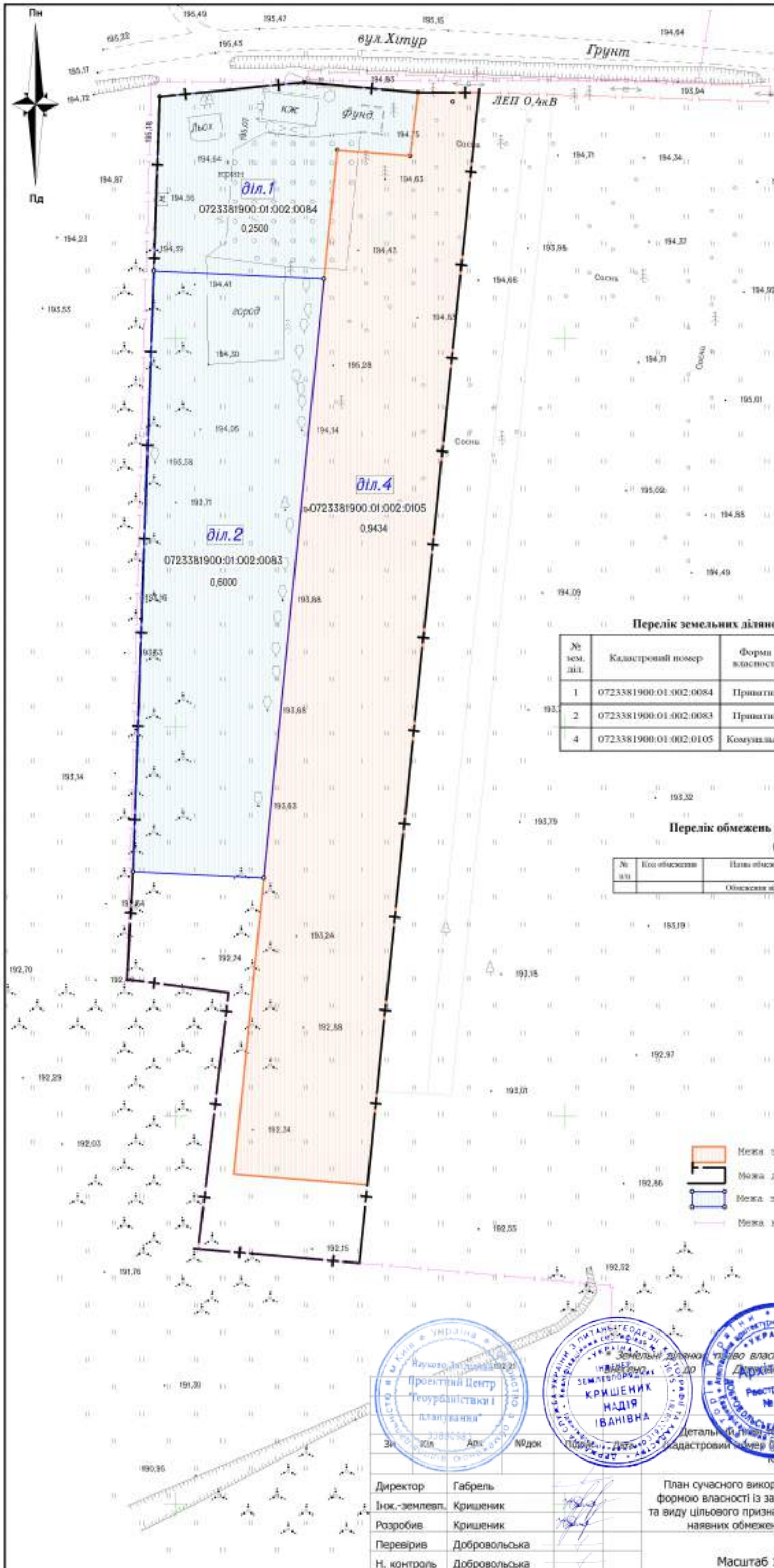


**План сучасного використання земель за формою власності із зазначенням категорій та виду цільового призначення, з урахуванням наявних обмежень та обтяжень**



**Класифікація земельної ділянки кадастровий номер 0723381900:01:002:0084**

Категорія земель	200 Землі житлової та громадської забудови
Цільове призначення	Для будівництва і обслуговування житлового будинку, господарських будівель і споруд (присадибні ділянки)
Код КМДПЗ	02.01
Площа	0,2500

**Класифікація земельної ділянки кадастровий номер 0723381900:01:002:0083**

Категорія земель	100 Землі сільськогосподарського призначення
Цільове призначення	Для ведення особистого селянського господарства
Код КМДПЗ	01.03
Площа	0,6000

**Класифікація земельної ділянки кадастровий номер 0723381900:01:002:0105**

Категорія земель	100 Землі сільськогосподарського призначення
Цільове призначення	Для ведення товарного сільськогосподарського виробництва
Код КМДПЗ	01.01
Площа	0,9434

**Перелік земельних ділянок в межах проектування за формою власності**

№ зем. діл.	Кадастровий номер	Форми власності	Суб'єкт права власності на земельну ділянку	Суб'єкт речового права на земельну ділянку	Вид речового права	Площа, га
1	0723381900:01:002:0084	Приватна	Добровольська Марта Анатоліївна			0,2500
2	0723381900:01:002:0083	Приватна	Мисюк Галина Федорівна			0,6000
4	0723381900:01:002:0105	Комунальна	Смілянська сільська рада			0,9434

**Перелік обмежень у використанні земельних ділянок №1, №2, №4 (за даними внесеними в ДЗК)**

№ об'єкту	Код обмеження	Назва обмеження	Основні зазначення акти	Площа обмеження, га
		Обмеження відсутні		

**Умовні позначення**

- Межа земельної ділянки комунальної форми власності
- Межа детального планування
- Межа земельної ділянки приватної форми власності
- Межа населеного пункту



Директор	Габрель	План сучасного використання земель за формою власності із зазначенням категорій та виду цільового призначення, з урахуванням наявних обмежень та обтяжень	Стадія	Аркуш	Аркушів
Інк.-землевп.	Кришеник			1	3
Розробив	Кришеник				
Перевірив	Добровольська				
Н. контроль	Добровольська				

Масштаб 1:1000

НАУКОВО-ДОСЛІДНИЙ ПРОЕКТНИЙ ЦЕНТР ГЕОУРБАНІСТИКИ ТА ПЛАНУВАННЯ





**План земельних ділянок,  
сформованих за результатами розроблення  
детального плану, відомості про  
які підлягають внесенню до  
Державного земельного кадастру**

**Класифікація земельної ділянки**

Категорія земель	200 Землі житлової та громадської забудови
Цільове призначення	Для будівництва і обслуговування житлового будинку, господарських будівель і споруд (приватний ділянка)
Код КМДПЗ	02.01
Площа	0,2090

**Перелік земельних ділянок в межах проєктування за формами власності**


№ зм. діл.	Кадастровий номер	Форма власності	Суб'єкт права власності на земельну ділянку	Суб'єкт речового права на земельну ділянку	Вид речового права	Площа, га
3	Бн	Комунальна	Смідницька сільська рада			0,2090

**Перелік обмежень у використанні земельних ділянок №3**

№ акт	Код обмеження	Назва обмеження	Основні законодавчі акти	Площа обмеження, га
		Обмеження відсутні		

**Умовні позначення**

-  Межа земельної ділянки комунальної форми власності, що формується за результатами розроблення детального плану
-  Межа детального планування
-  Межа населеного пункту



Директор	Габрель
Інк.-землевп.	Кришеник
Розробив	Кришеник
Перевірив	Добровольська
Н. контроль	Добровольська

План земельних ділянок, сформованих за результатами розроблення детального плану, відомості про які підлягають внесенню до Державного земельного кадастру

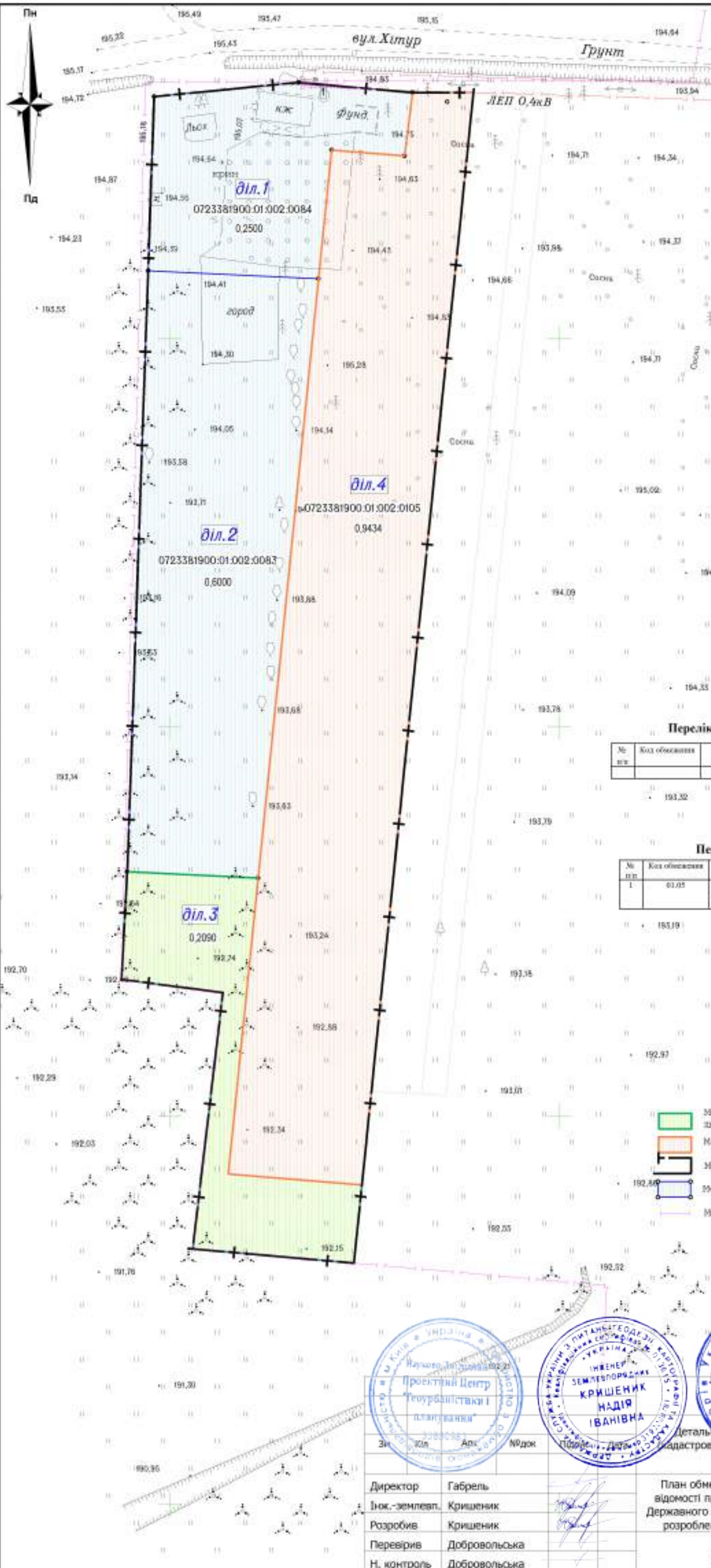
Масштаб 1:1000

Стадія	Аркуш	Аркушів
	2	3

**НАУКОВО-ДОСЛІДНИЙ  
ПРОЄКТНИЙ ЦЕНТР  
ГЕОУРБАНІСТИКИ ТА  
ПЛАНУВАННЯ**




**План обмежень у використанні земель, відомості про які підлягають внесенню до Державного земельного кадастру на підставі розробленої містобудівної документації**



**Координати поворотних точок меж обмежень №1 діл.№1**

№	X	Y	Довжина
1	5 675 464,005	1 158 352,774	18,99
2	5 675 464,641	1 158 333,793	1,06
3	5 675 465,704	1 158 333,829	19,02
4	5 675 464,005	1 158 352,774	

**Перелік обмежень у використанні земельних ділянок №2, №3, №4**

№ п/п	Код обмеження	Назва обмеження	Основні законодавчі акти	Площа обмеження, га
		Обмеження властиві		

**Перелік обмежень у використанні земельної ділянки №1**

№ п/п	Код обмеження	Назва обмеження	Основні законодавчі акти	Площа обмеження, га
1	01.05	Стороння зона школи (ушкодж) об'єкта енергетичної системи	Постанова КМУ від 27.12.2022 N 1455 "Про затвердження Правил зони школи енергетичної мережі"	0,0010

**Умовні позначення**

- Межа земельної ділянки комунальної форми власності, що формується за результатами розроблення детального плану
- Межа земельної ділянки комунальної форми власності
- Межа детального планування
- Межа земельної ділянки приватної форми власності
- Межа населеного пункту



Детальний план обмежень у використанні земельної ділянки загальною площею 0,9434 га кадастровий номер 0723381900:01:002:0105, яка розташована в с. Зачернеччя Косівського району Волинської області

Директор	Габрель	План обмежень у використанні земель, відомості про які підлягають внесенню до Державного земельного кадастру на підставі розробленої містобудівної документації	Стадія	Аркуш	Аркушів
Інк.-землевп.	Кришеник			3	3
Розробив	Кришеник				
Перевірив	Добровольська				
Н. контроль	Добровольська				

Масштаб 1:1000

НАУКОВО-ДОСЛІДНИЙ ПРОЕКТНИЙ ЦЕНТР ГЕОУРБАНИСТИКИ ТА ПЛАНУВАННЯ

